

COMUNE DI BAGNONE (MS)
REGOLAMENTO URBANISTICO - QUADRO CONOSCITIVO
TERRITORIO RURALE . SCHEDATURA DEGLI EDIFICI

SCHEDA N° 1

FOGLIO N° 84 MAPPALE 218

DOCUMENTAZIONE FOTOGRAFICA



DESCRIZIONE

Destinazione d'uso	Residenziale		Utilizzazione	Occupato	
	Rurale	X		Parzialmente occupato (stagionale)	
	Produttivo			Non utilizzato	
	Altro			In abbandono - rudere	X
Accessibilità pedonale					Si
Accessibilità carrabile					Si
Elementi tipologici di pregio					Si
Annessi e pertinenze	Annessi				No
	Spazi aperti				No
Località Deglio					
NOTE					
CLASSIFICAZIONE TIPOLOGICA.....:edifici specialistici di tipo rurale (gradili, rimesse)					
CLASSIFICAZIONE PER STATO DI CONSERVAZIONE:ruderi e/o edifici in significativo stato di degrado fisico					

COMUNE DI BAGNONE (MS)
REGOLAMENTO URBANISTICO - QUADRO CONOSCITIVO
TERRITORIO RURALE . SCHEDATURA DEGLI EDIFICI

SCHEDA N° 2

FOGLIO N° 84 MAPPALE 254

DOCUMENTAZIONE FOTOGRAFICA



DESCRIZIONE

Destinazione d'uso	Residenziale		Utilizzazione	Occupato	
	Rurale	X		Parzialmente occupato (stagionale)	
	Produttivo			Non utilizzato	
	Altro			In abbandono - rudere	X
Accessibilità pedonale					Si
Accessibilità carrabile					Si
Elementi tipologici di pregio					Si
Annessi e pertinenze	Annessi				No
	Spazi aperti				No
Località Deglio					
NOTE					
CLASSIFICAZIONE TIPOLOGICA.....: -					
CLASSIFICAZIONE PER STATO DI CONSERVAZIONE:ruderi e/o edifici in significativo stato di degrado fisico					

COMUNE DI BAGNONE (MS)
REGOLAMENTO URBANISTICO - QUADRO CONOSCITIVO
TERRITORIO RURALE . SCHEDATURA DEGLI EDIFICI

SCHEDA N° 3

FOGLIO N°83MAPPALE 334

DOCUMENTAZIONE FOTOGRAFICA



DESCRIZIONE

Destinazione d'uso	Residenziale		Utilizzazione	Occupato	X
	Rurale			Parzialmente occupato (stagionale)	
	Produttivo	X		Non utilizzato	
	Altro			In abbandono - rudere	
Accessibilità pedonale					Si
Accessibilità carrabile					Si
Elementi tipologici di pregio					No
Annessi e pertinenze	Annessi				Si
	Spazi aperti				Si
Località Deglio					
NOTE					
CLASSIFICAZIONE TIPOLOGICA.....: edilizia specialistica a carattere produttivo (stalle,molini, acquedotto)					
CLASSIFICAZIONE PER STATO DI CONSERVAZIONEedifici di interesse storico trasformati e/o alterati					

COMUNE DI BAGNONE (MS)
REGOLAMENTO URBANISTICO - QUADRO CONOSCITIVO
TERRITORIO RURALE . SCHEDATURA DEGLI EDIFICI

SCHEDA N° 4

FOGLIO N°84MAPPALE 279

DOCUMENTAZIONE FOTOGRAFICA



DESCRIZIONE


Destinazione d'uso	Residenziale	X	Utilizzazione	Occupato		
	Rurale			Parzialmente occupato (stagionale)		
	Produttivo	X		Non utilizzato	X	
	Altro			In abbandono - rudere		
Accessibilità pedonale					Si	
Accessibilità carrabile					Si	
Elementi tipologici di pregio					No	
Annessi e pertinenze	Annessi					Si
	Spazi aperti					Si
Località Deglio						
Prescrizioni esecutive di dettaglio: mantenimento degli attuali paramenti murari e dell'impostazione dei prospetti con il fine di conservare evidente la composizione del corpo di fabbrica in una parte originariamente destinata a fienile e una a casa rurale						
CLASSIFICAZIONE TIPOLOGICA.....:edilizia di base						
CLASSIFICAZIONE PER STATO DI CONSERVAZIONE:edifici di rilevante valore storico - architettonico						

COMUNE DI BAGNONE (MS)
REGOLAMENTO URBANISTICO - QUADRO CONOSCITIVO
TERRITORIO RURALE . SCHEDATURA DEGLI EDIFICI

SCHEDA N° 5

FOGLIO N° 84 MAPPALE 235

DOCUMENTAZIONE FOTOGRAFICA



DESCRIZIONE

Destinazione d'uso	Residenziale		Utilizzazione	Occupato	
	Rurale	X		Parzialmente occupato (stagionale)	
	Produttivo			Non utilizzato	
	Altro			In abbandono - rudere	X
Accessibilità pedonale					Si
Accessibilità carrabile					No
Elementi tipologici di pregio					No
Annessi e pertinenze	Annessi				
	Spazi aperti				
Località Deglio					
NOTE					
CLASSIFICAZIONE TIPOLOGICA.....:edifici specialistici di tipo rurale (gradili, rimesse)					
CLASSIFICAZIONE PER STATO DI CONSERVAZIONE:ruderi e/o edifici in significativo stato di degrado fisico					

COMUNE DI BAGNONE (MS)
REGOLAMENTO URBANISTICO - QUADRO CONOSCITIVO
TERRITORIO RURALE . SCHEDATURA DEGLI EDIFICI

SCHEDA N° 6

FOGLIO N° 84 MAPPALAE 213

DOCUMENTAZIONE FOTOGRAFICA



DESCRIZIONE

Destinazione d'uso	Residenziale	X	Utilizzazione	Occupato	
	Rurale			Parzialmente occupato (stagionale)	X
	Produttivo			Non utilizzato	
	Altro			In abbandono - rudere	
Accessibilità pedonale					Si
Accessibilità carrabile					Si
Elementi tipologici di pregio					No
Annessi e pertinenze	Annessi				
	Spazi aperti				
Località Deglio					
NOTE					
CLASSIFICAZIONE TIPOLOGICA.....:edilizia di base					
CLASSIFICAZIONE PER STATO DI CONSERVAZIONE:edifici di interesse storico - documentale					

COMUNE DI BAGNONE (MS)
REGOLAMENTO URBANISTICO - QUADRO CONOSCITIVO
TERRITORIO RURALE . SCHEDATURA DEGLI EDIFICI

SCHEDA N° 7

FOGLIO N° 84 MAPPALocale 213

DOCUMENTAZIONE FOTOGRAFICA



DESCRIZIONE

Destinazione d'uso	Residenziale	X	Utilizzazione	Occupato	
	Rurale			Parzialmente occupato (stagionale)	X
	Produttivo			Non utilizzato	
	Altro			In abbandono - rudere	
Accessibilità pedonale				Si	
Accessibilità carrabile				Si	
Elementi tipologici di pregio				No	
Annessi e pertinenze	Annessi		No		
	Spazi aperti		Si		
Località Deglio					
NOTE					
CLASSIFICAZIONE TIPOLOGICA.....:edifici specialistici di tipo rurale (gradili, rimesse)					
CLASSIFICAZIONE PER STATO DI CONSERVAZIONE:edifici di interesse storico - ambientale					

COMUNE DI BAGNONE (MS)
REGOLAMENTO URBANISTICO - QUADRO CONOSCITIVO
TERRITORIO RURALE . SCHEDATURA DEGLI EDIFICI

SCHEDA N° 8

FOGLIO N° 84 MAPPALE 215

DOCUMENTAZIONE FOTOGRAFICA



DESCRIZIONE

Destinazione d'uso	Residenziale		Utilizzazione	Occupato	X
	Rurale			Parzialmente occupato (stagionale)	
	Produttivo	X		Non utilizzato	
	Altro			In abbandono - rudere	
Accessibilità pedonale					Si
Accessibilità carrabile					Si
Elementi tipologici di pregio					No
Annessi e pertinenze	Annessi			Si	
	Spazi aperti			Si	
Località Deglio					
Prescrizioni esecutive di dettaglio: le modifiche della sagoma devono consentire la lettura dell'originario corpo di fabbrica schedato ed interferire in modo limitato con le componenti architettoniche-decorative che caratterizzano l'immobile (lesene, mandolati, copertura, oggetto e tipologia di gronda)					
CLASSIFICAZIONE TIPOLOGICA.....: edilizia specialistica a carattere produttivo (stalle,molini, acquedotto)					
CLASSIFICAZIONE PER STATO DI CONSERVAZIONE:edifici di interesse storico - ambientale					

MUNE DI BAGNONE (MS)
REGOLAMENTO URBANISTICO - QUADRO CONOSCITIVO
TERRITORIO RURALE . SCHEDATURA DEGLI EDIFICI

SCHEDA N° 9

FOGLIO N° 83 MAPPALE 504

DOCUMENTAZIONE FOTOGRAFICA



DESCRIZIONE

Destinazione d'uso	Residenziale	X	Utilizzazione	Occupato	X
	Rurale			Parzialmente occupato (stagionale)	X
	Produttivo	X		Non utilizzato	
	Altro			In abbandono - rudere	
Accessibilità pedonale					Si
Accessibilità carrabile					Si
Elementi tipologici di pregio					No
Annessi e pertinenze	Annessi				No
	Spazi aperti				Si
Località Deglio					
NOTE					
CLASSIFICAZIONE TIPOLOGICA:edilizia di base					
CLASSIFICAZIONE PER STATO DI CONSERVAZIONE:edifici di interesse storico trasformati e/o alterati					

COMUNE DI BAGNONE (MS)
REGOLAMENTO URBANISTICO - QUADRO CONOSCITIVO
TERRITORIO RURALE . SCHEDATURA DEGLI EDIFICI

SCHEDA N° 10

FOGLIO N° 83 MAPPALE 461

DOCUMENTAZIONE FOTOGRAFICA



DESCRIZIONE

Destinazione d'uso	Residenziale	X	Utilizzazione	Occupato	X
	Rurale			Parzialmente occupato (stagionale)	
	Produttivo	X		Non utilizzato	
	Altro			In abbandono - rudere	
Accessibilità pedonale				Si	
Accessibilità carrabile				Si	
Elementi tipologici di pregio				No	
Annessi e pertinenze	Annessi		Si		
	Spazi aperti		Si		
Località Deglio					
NOTE					
CLASSIFICAZIONE TIPOLOGICA.....:edilizia di base					
CLASSIFICAZIONE PER STATO DI CONSERVAZIONE:edifici di interesse storico trasformati e/o alterati					

COMUNE DI BAGNONE (MS)
REGOLAMENTO URBANISTICO - QUADRO CONOSCITIVO
TERRITORIO RURALE . SCHEDATURA DEGLI EDIFICI

SCHEDA N° 11

FOGLIO N° 83 MAPPALE 490

DOCUMENTAZIONE FOTOGRAFICA



DESCRIZIONE

Destinazione d'uso	Residenziale	X	Utilizzazione	Occupato	
	Rurale			Parzialmente occupato (stagionale)	X
	Produttivo			Non utilizzato	
	Altro			In abbandono - rudere	
Accessibilità pedonale					Si
Accessibilità carrabile					No
Elementi tipologici di pregio					No
Annessi e pertinenze	Annessi				Si
	Spazi aperti				Si
Località					
NOTE					
CLASSIFICAZIONE TIPOLOGICA.....:edilizia di base					
CLASSIFICAZIONE PER STATO DI CONSERVAZIONE:edifici di interesse storico - ambientale					

COMUNE DI BAGNONE (MS)
REGOLAMENTO URBANISTICO - QUADRO CONOSCITIVO
TERRITORIO RURALE . SCHEDATURA DEGLI EDIFICI

SCHEDA N° 12

FOGLIO N° 83 MAPPALAE 344

DOCUMENTAZIONE FOTOGRAFICA



DESCRIZIONE

Destinazione d'uso	Residenziale		Utilizzazione	Occupato	
	Rurale	X		Parzialmente occupato (stagionale)	
	Produttivo			Non utilizzato	
	Altro			In abbandono - rudere	X
Accessibilità pedonale					Si
Accessibilità carrabile					No
Elementi tipologici di pregio					Si
Annessi e pertinenze	Annessi			No	
	Spazi aperti			Si	
Località					
NOTE					
CLASSIFICAZIONE TIPOLOGICA.....:altri edifici specialistici , chiesa					
CLASSIFICAZIONE PER STATO DI CONSERVAZIONE:ruderi e/o edifici in significativo stato di degrado fisico					

COMUNE DI BAGNONE (MS)
REGOLAMENTO URBANISTICO - QUADRO CONOSCITIVO
TERRITORIO RURALE . SCHEDATURA DEGLI EDIFICI

SCHEDA N° 13

FOGLIO N° 84 MAPPALE 186

DOCUMENTAZIONE FOTOGRAFICA



DESCRIZIONE

Destinazione d'uso	Residenziale		Utilizzazione	Occupato	
	Rurale			Parzialmente occupato (stagionale)	
	Produttivo			Non utilizzato	
	Altro			In abbandono - rudere	
Accessibilità pedonale					
Accessibilità carrabile					
Elementi tipologici di pregio					
Annessi e pertinenze	Annessi				
	Spazi aperti				
Località					
NOTE					
CLASSIFICAZIONE TIPOLOGICA.....:nc					
CLASSIFICAZIONE PER STATO DI CONSERVAZIONE:edifici di interesse storico - documentale					

COMUNE DI BAGNONE (MS)
REGOLAMENTO URBANISTICO - QUADRO CONOSCITIVO
TERRITORIO RURALE . SCHEDATURA DEGLI EDIFICI

SCHEDA N° 14

FOGLIO N° 84 MAPPALE 185

DOCUMENTAZIONE FOTOGRAFICA



DESCRIZIONE

Destinazione d'uso	Residenziale		Utilizzazione	Occupato	
	Rurale			Parzialmente occupato (stagionale)	
	Produttivo			Non utilizzato	
	Altro			In abbandono - rudere	
Accessibilità pedonale					
Accessibilità carrabile					
Elementi tipologici di pregio					
Annessi e pertinenze	Annessi				
	Spazi aperti				
Località					
NOTE					
CLASSIFICAZIONE TIPOLOGICA.....:nc					
CLASSIFICAZIONE PER STATO DI CONSERVAZIONE:edifici di interesse storico - documentale					

COMUNE DI BAGNONE (MS)
REGOLAMENTO URBANISTICO - QUADRO CONOSCITIVO
TERRITORIO RURALE . SCHEDATURA DEGLI EDIFICI

SCHEDA N° 15

FOGLIO N° 84 MAPPALE 325

DOCUMENTAZIONE FOTOGRAFICA



DESCRIZIONE

Destinazione d'uso	Residenziale	X	Utilizzazione	Occupato	
	Rurale			Parzialmente occupato (stagionale)	X
	Produttivo			Non utilizzato	
	Altro			In abbandono - rudere	
Accessibilità pedonale					No
Accessibilità carrabile					No
Elementi tipologici di pregio					Si
Annessi e pertinenze	Annessi				Si
	Spazi aperti				No
Località					
NOTE					
CLASSIFICAZIONE TIPOLOGICA.....:nc					
CLASSIFICAZIONE PER STATO DI CONSERVAZIONE:edifici di interesse storico - documentale					

COMUNE DI BAGNONE (MS)
REGOLAMENTO URBANISTICO - QUADRO CONOSCITIVO
TERRITORIO RURALE . SCHEDATURA DEGLI EDIFICI

SCHEDE N° 16

FOGLIO N° 84 MAPPALE 23

DOCUMENTAZIONE FOTOGRAFICA



DESCRIZIONE

Destinazione d'uso	Residenziale	X	Utilizzazione	Occupato	
	Rurale			Parzialmente occupato (stagionale)	X
	Produttivo			Non utilizzato	
	Altro			In abbandono - rudere	
Accessibilità pedonale					No
Accessibilità carrabile					No
Elementi tipologici di pregio					Si
Annessi e pertinenze	Annessi				Si
	Spazi aperti				No
Località					
NOTE					
CLASSIFICAZIONE TIPOLOGICA.....:nc					
CLASSIFICAZIONE PER STATO DI CONSERVAZIONE:edifici di interesse storico - documentale					

COMUNE DI BAGNONE (MS)
REGOLAMENTO URBANISTICO - QUADRO CONOSCITIVO
TERRITORIO RURALE . SCHEDATURA DEGLI EDIFICI

SCHEDA N° 17

FOGLIO N° 84 MAPPALE 7

DOCUMENTAZIONE FOTOGRAFICA



DESCRIZIONE

Destinazione d'uso	Residenziale	X	Utilizzazione	Occupato		
	Rurale			Parzialmente occupato (stagionale)	X	
	Produttivo			Non utilizzato		
	Altro			In abbandono - rudere		
Accessibilità pedonale					Si	
Accessibilità carrabile					Si	
Elementi tipologici di pregio					No	
Annessi e pertinenze	Annessi					No
	Spazi aperti					Si
Località La Piana						
NOTE						
CLASSIFICAZIONE TIPOLOGICA:edilizia di base						
CLASSIFICAZIONE PER STATO DI CONSERVAZIONE:edifici di interesse storico trasformati e/o alterati						

COMUNE DI BAGNONE (MS)
REGOLAMENTO URBANISTICO - QUADRO CONOSCITIVO
TERRITORIO RURALE . SCHEDATURA DEGLI EDIFICI

SCHEDA N° 18

FOGLIO N° 80 MAPPALE 407-408-411

DOCUMENTAZIONE FOTOGRAFICA



DESCRIZIONE

Destinazione d'uso	Residenziale		Utilizzazione	Occupato	X
	Rurale	X		Parzialmente occupato (stagionale)	
	Produttivo			Non utilizzato	
	Altro			In abbandono - rudere	
Accessibilità pedonale					Si
Accessibilità carrabile					Si
Elementi tipologici di pregio					No
Annessi e pertinenze	Annessi				No
	Spazi aperti				Si
Località La Piana					
NOTE					
CLASSIFICAZIONE TIPOLOGICA.....:edilizia di base					
CLASSIFICAZIONE PER STATO DI CONSERVAZIONE:edifici di interesse storico - ambientale					

COMUNE DI BAGNONE (MS)
REGOLAMENTO URBANISTICO - QUADRO CONOSCITIVO
TERRITORIO RURALE . SCHEDATURA DEGLI EDIFICI

SCHEDA N° 19

FOGLIO N° 84 MAPPALE 152

DOCUMENTAZIONE FOTOGRAFICA



DESCRIZIONE

Destinazione d'uso	Residenziale		Utilizzazione	Occupato	X
	Rurale	X		Parzialmente occupato (stagionale)	
	Produttivo			Non utilizzato	
	Altro			In abbandono - rudere	
Accessibilità pedonale					Si
Accessibilità carrabile					Si
Elementi tipologici di pregio					No
Annessi e pertinenze	Annessi				Si
	Spazi aperti				No
Località La Piana					
NOTE					
CLASSIFICAZIONE TIPOLOGICA.....:edifici specialistici di tipo rurale (gradili, rimesse)					
CLASSIFICAZIONE PER STATO DI CONSERVAZIONE:edifici di interesse storico - ambientale					

COMUNE DI BAGNONE (MS)
REGOLAMENTO URBANISTICO - QUADRO CONOSCITIVO
TERRITORIO RURALE . SCHEDATURA DEGLI EDIFICI

SCHEDA N° 20

FOGLIO N° 80 MAPPALE 407-408-411

DOCUMENTAZIONE FOTOGRAFICA



DESCRIZIONE

Destinazione d'uso	Residenziale		Utilizzazione	Occupato	X
	Rurale	X		Parzialmente occupato (stagionale)	
	Produttivo			Non utilizzato	
	Altro			In abbandono - rudere	
Accessibilità pedonale					Si
Accessibilità carrabile					Si
Elementi tipologici di pregio					No
Annessi e pertinenze	Annessi				No
	Spazi aperti				Si
Località La Piana					
NOTE					
CLASSIFICAZIONE TIPOLOGICA.....:edilizia di base					
CLASSIFICAZIONE PER STATO DI CONSERVAZIONE:edifici di interesse storico - ambientale					

COMUNE DI BAGNONE (MS)
REGOLAMENTO URBANISTICO - QUADRO CONOSCITIVO
TERRITORIO RURALE . SCHEDATURA DEGLI EDIFICI

SCHEDA N° 21

FOGLIO N° 80 MAPPALE 388

DOCUMENTAZIONE FOTOGRAFICA



DESCRIZIONE

Destinazione d'uso	Residenziale		Utilizzazione	Occupato	
	Rurale	X		Parzialmente occupato (stagionale)	
	Produttivo			Non utilizzato	
	Altro			In abbandono - rudere	X
Accessibilità pedonale					Si
Accessibilità carrabile					No
Elementi tipologici di pregio					No
Annessi e pertinenze	Annessi				No
	Spazi aperti				Si
Località La Prada					
NOTE					
CLASSIFICAZIONE TIPOLOGICA.....:-					
CLASSIFICAZIONE PER STATO DI CONSERVAZIONE:ruderi e/o edifici in significativo stato di degrado fisico					

COMUNE DI BAGNONE (MS)
REGOLAMENTO URBANISTICO - QUADRO CONOSCITIVO
TERRITORIO RURALE . SCHEDATURA DEGLI EDIFICI

SCHEDA N° 22

FOGLIO N° 80 MAPPALE 189

DOCUMENTAZIONE FOTOGRAFICA



DESCRIZIONE

Destinazione d'uso	Residenziale	X	Utilizzazione	Occupato	X
	Rurale			Parzialmente occupato (stagionale)	
	Produttivo			Non utilizzato	
	Altro			In abbandono - rudere	
Accessibilità pedonale					Si
Accessibilità carrabile					Si
Elementi tipologici di pregio					Si
Annessi e pertinenze	Annessi		Si		
	Spazi aperti		Si		
Località La Prada					
NOTE					
CLASSIFICAZIONE TIPOLOGICA:edilizia di base					
CLASSIFICAZIONE PER STATO DI CONSERVAZIONE:edifici di rilevante valore storico - architettonico					

COMUNE DI BAGNONE (MS)
REGOLAMENTO URBANISTICO - QUADRO CONOSCITIVO
TERRITORIO RURALE . SCHEDATURA DEGLI EDIFICI

SCHEDA N° 23

FOGLIO N° 80 MAPPALE 188

DOCUMENTAZIONE FOTOGRAFICA



DESCRIZIONE

Destinazione d'uso	Residenziale		Utilizzazione	Occupato	X
	Rurale	X		Parzialmente occupato (stagionale)	
	Produttivo			Non utilizzato	
	Altro			In abbandono - rudere	
Accessibilità pedonale					Si
Accessibilità carrabile					Si
Elementi tipologici di pregio					Si
Annessi e pertinenze	Annessi				Si
	Spazi aperti				Si
Località La Prada					
Prescrizioni esecutive di dettaglio: ripristino delle parti corrispondenti ai tamponamenti e consolidamenti recenti in laterizio relativamente all'uso dei materiali e delle componenti architettoniche proprie del tipo edilizio					
CLASSIFICAZIONE TIPOLOGICA :edilizia specialistica a carattere produttivo (stalle,molini, cquedotto)					
CLASSIFICAZIONE PER STATO DI CONSERVAZIONE:edifici di interesse storico - documentale					

COMUNE DI BAGNONE (MS)
REGOLAMENTO URBANISTICO - QUADRO CONOSCITIVO
TERRITORIO RURALE . SCHEDATURA DEGLI EDIFICI

SCHEDA N° 24

FOGLIO N° 80 MAPPALÉ 188

DOCUMENTAZIONE FOTOGRAFICA



DESCRIZIONE

Destinazione d'uso	Residenziale		Utilizzazione	Occupato	
	Rurale	X		Parzialmente occupato (stagionale)	X
	Produttivo			Non utilizzato	
	Altro			In abbandono - rudere	
Accessibilità pedonale					Si
Accessibilità carrabile					Si
Elementi tipologici di pregio					Si
Annessi e pertinenze	Annessi		No		
	Spazi aperti		Si		
Località La Prada					
NOTE					
CLASSIFICAZIONE TIPOLOGICA.....:edifici specialistici di tipo rurale (gradili, rimesse)					
CLASSIFICAZIONE PER STATO DI CONSERVAZIONE:edifici di rilevante valore storico - architettonico					

COMUNE DI BAGNONE (MS)
REGOLAMENTO URBANISTICO - QUADRO CONOSCITIVO
TERRITORIO RURALE . SCHEDATURA DEGLI EDIFICI

SCHEDA N° 25

FOGLIO N° 80 MAPPALE 188

DOCUMENTAZIONE FOTOGRAFICA



DESCRIZIONE

Destinazione d'uso	Residenziale		Utilizzazione	Occupato	
	Rurale	X		Parzialmente occupato (stagionale)	
	Produttivo			Non utilizzato	
	Altro			In abbandono - rudere	X
Accessibilità pedonale					Si
Accessibilità carrabile					Si
Elementi tipologici di pregio					No
Annessi e pertinenze	Annessi				No
	Spazi aperti				Si
Località La Prada					
NOTE					
CLASSIFICAZIONE TIPOLOGICA.....: -					
CLASSIFICAZIONE PER STATO DI CONSERVAZIONE:ruderi e/o edifici in significativo stato di degrado fisico					

COMUNE DI BAGNONE (MS)
REGOLAMENTO URBANISTICO - QUADRO CONOSCITIVO
TERRITORIO RURALE . SCHEDATURA DEGLI EDIFICI

SCHEDA N° 26

FOGLIO N° 81 MAPPALE 352

DOCUMENTAZIONE FOTOGRAFICA



DESCRIZIONE

Destinazione d'uso	Residenziale		Utilizzazione	Occupato	
	Rurale			Parzialmente occupato (stagionale)	
	Produttivo	X		Non utilizzato	
	Altro			In abbandono - rudere	X
Accessibilità pedonale					Si
Accessibilità carrabile					Si
Elementi tipologici di pregio					Si
Annessi e pertinenze	Annessi			Si	
	Spazi aperti			Si	
Località Mulino Prandelli - La Prada					
Prescrizioni esecutive di dettaglio: ripristino dei manufatti e delle opere d'arte idrauliche e accessori (ponte, gora, ecc.)					
CLASSIFICAZIONE TIPOLOGICA.....: edilizia specialistica a carattere produttivo (stalle, molini, acquedotto)					
CLASSIFICAZIONE PER STATO DI CONSERVAZIONE: ruderi e/o edifici in significativo stato di degrado fisico					

COMUNE DI BAGNONE (MS)
REGOLAMENTO URBANISTICO - QUADRO CONOSCITIVO
TERRITORIO RURALE . SCHEDATURA DEGLI EDIFICI

SCHEDA N° 27

FOGLIO N° 81 MAPPALE 369

DOCUMENTAZIONE FOTOGRAFICA



DESCRIZIONE

Destinazione d'uso	Residenziale	<input checked="" type="checkbox"/>	Utilizzazione	Occupato	
	Rurale	<input type="checkbox"/>		Parzialmente occupato (stagionale)	<input checked="" type="checkbox"/>
	Produttivo	<input type="checkbox"/>		Non utilizzato	
	Altro	<input type="checkbox"/>		In abbandono - rudere	
Accessibilità pedonale					No
Accessibilità carrabile					No
Elementi tipologici di pregio					Si
Annessi e pertinenze	Annessi			Si	
	Spazi aperti			No	
Località					
NOTE					
CLASSIFICAZIONE TIPOLOGICA.....:nc					
CLASSIFICAZIONE PER STATO DI CONSERVAZIONE:edifici di interesse storico - documentale					

COMUNE DI BAGNONE (MS)
REGOLAMENTO URBANISTICO - QUADRO CONOSCITIVO
TERRITORIO RURALE . SCHEDATURA DEGLI EDIFICI

SCHEDA N° 28

FOGLIO N° 72 MAPPALE 318

DOCUMENTAZIONE FOTOGRAFICA



DESCRIZIONE

Destinazione d'uso	Residenziale	X	Utilizzazione	Occupato	
	Rurale			Parzialmente occupato (stagionale)	X
	Produttivo			Non utilizzato	
	Altro			In abbandono - rudere	
Accessibilità pedonale					No
Accessibilità carrabile					No
Elementi tipologici di pregio					Si
Annessi e pertinenze	Annessi			Si	
	Spazi aperti			No	
Località					
NOTE					
CLASSIFICAZIONE TIPOLOGICA.....: nc					
CLASSIFICAZIONE PER STATO DI CONSERVAZIONE : edifici di interesse storico - documentale					

COMUNE DI BAGNONE (MS)
REGOLAMENTO URBANISTICO - QUADRO CONOSCITIVO
TERRITORIO RURALE . SCHEDATURA DEGLI EDIFICI

SCHEDA N° 29

FOGLIO N° 80 MAPPALE 418

DOCUMENTAZIONE FOTOGRAFICA



DESCRIZIONE

Destinazione d'uso	Residenziale	<input checked="" type="checkbox"/>	Utilizzazione	Occupato	<input checked="" type="checkbox"/>
	Rurale	<input type="checkbox"/>		Parzialmente occupato (stagionale)	<input type="checkbox"/>
	Produttivo	<input type="checkbox"/>		Non utilizzato	<input type="checkbox"/>
	Altro	<input type="checkbox"/>		In abbandono - rudere	<input type="checkbox"/>
Accessibilità pedonale					Si
Accessibilità carrabile					Si
Elementi tipologici di pregio					No
Annessi e pertinenze	Annessi	<input type="checkbox"/>			No
	Spazi aperti	<input type="checkbox"/>			Si
Località San Rocco - Corvarola					
Prescrizioni esecutive di dettaglio: le modifiche della sagoma non devono interessare il fronte strada e non devono collocarsi lungo strada e sui prospetti laterali					
CLASSIFICAZIONE TIPOLOGICA.....: edilizia di base					
CLASSIFICAZIONE PER STATO DI CONSERVAZIONE: edifici di interesse storico - ambientale					

COMUNE DI BAGNONE (MS)
REGOLAMENTO URBANISTICO - QUADRO CONOSCITIVO
TERRITORIO RURALE . SCHEDATURA DEGLI EDIFICI

SCHEDA N° 30

FOGLIO N° 80 MAPPALE 327

DOCUMENTAZIONE FOTOGRAFICA



DESCRIZIONE

Destinazione d'uso	Residenziale		Utilizzazione	Occupato	
	Rurale	X		Parzialmente occupato (stagionale)	
	Produttivo			Non utilizzato	
	Altro			In abbandono - rudere	X
Accessibilità pedonale					Si
Accessibilità carrabile					Si
Elementi tipologici di pregio					Si
Annessi e pertinenze	Annessi			No	
	Spazi aperti			Si	
Località San Rocco - Corvarola					
NOTE					
CLASSIFICAZIONE TIPOLOGICA.....: -					
CLASSIFICAZIONE PER STATO DI CONSERVAZIONE: ruderi e/o edifici in significativo stato di degrado fisico					

COMUNE DI BAGNONE (MS)
REGOLAMENTO URBANISTICO - QUADRO CONOSCITIVO
TERRITORIO RURALE . SCHEDATURA DEGLI EDIFICI

SCHEDA N° 31

FOGLIO N° 80 MAPPALE B

DOCUMENTAZIONE FOTOGRAFICA



DESCRIZIONE

Destinazione d'uso	Residenziale		Utilizzazione	Occupato	
	Rurale			Parzialmente occupato (stagionale)	
	Produttivo			Non utilizzato	
	Altro	X		In abbandono - rudere	X
Accessibilità pedonale					Si
Accessibilità carrabile					Si
Elementi tipologici di pregio					Si
Annessi e pertinenze	Annessi				No
	Spazi aperti				Si
Località San Rocco - Corvarola					
NOTE					
CLASSIFICAZIONE TIPOLOGICA: altri edifici specialistici, chiesa					
CLASSIFICAZIONE PER STATO DI CONSERVAZIONE: edifici di rilevante valore storico - architettonico					

COMUNE DI BAGNONE (MS)
REGOLAMENTO URBANISTICO - QUADRO CONOSCITIVO
TERRITORIO RURALE . SCHEDATURA DEGLI EDIFICI

SCHEDA N° 32

FOGLIO N° 79 MAPPAL 172-173

DOCUMENTAZIONE FOTOGRAFICA



DESCRIZIONE

Destinazione d'uso	Residenziale	X	Utilizzazione	Occupato	
	Rurale			Parzialmente occupato (stagionale)	X
	Produttivo			Non utilizzato	
	Altro			In abbandono - rudere	
Accessibilità pedonale					No
Accessibilità carrabile					No
Elementi tipologici di pregio					Si
Annessi e pertinenze	Annessi				Si
	Spazi aperti				No
Località Cà Sterpilla - Foresto					
NOTE					
CLASSIFICAZIONE TIPOLOGICA.....: edilizia di base					
CLASSIFICAZIONE PER STATO DI CONSERVAZIONE : edifici di interesse storico - ambientale					

COMUNE DI BAGNONE (MS)
REGOLAMENTO URBANISTICO - QUADRO CONOSCITIVO
TERRITORIO RURALE . SCHEDATURA DEGLI EDIFICI

SCHEDA N° 33

FOGLIO N° 79 MAPPALE 172-173

DOCUMENTAZIONE FOTOGRAFICA



DESCRIZIONE

Destinazione d'uso	Residenziale	X	Utilizzazione	Occupato	
	Rurale			Parzialmente occupato (stagionale)	X
	Produttivo			Non utilizzato	
	Altro			In abbandono - rudere	
Accessibilità pedonale					No
Accessibilità carrabile					No
Elementi tipologici di pregio					Si
Annessi e pertinenze	Annessi			Si	
	Spazi aperti			No	
Località Cà Sterpilla - Foresto					
NOTE					
CLASSIFICAZIONE TIPOLOGICA.....: edilizia di base					
CLASSIFICAZIONE PER STATO DI CONSERVAZIONE : edifici di interesse storico - ambientale					

COMUNE DI BAGNONE (MS)
REGOLAMENTO URBANISTICO - QUADRO CONOSCITIVO
TERRITORIO RURALE . SCHEDATURA DEGLI EDIFICI

SCHEDA N° 34

FOGLIO N° 79 MAPPALE 172-173

DOCUMENTAZIONE FOTOGRAFICA



DESCRIZIONE

Destinazione d'uso	Residenziale	X	Utilizzazione	Occupato	
	Rurale			Parzialmente occupato (stagionale)	X
	Produttivo			Non utilizzato	
	Altro			In abbandono - rudere	
Accessibilità pedonale					No
Accessibilità carrabile					No
Elementi tipologici di pregio					Si
Annessi e pertinenze	Annessi			Si	
	Spazi aperti			No	
Località Cà Sterpilla - Foresto					
NOTE					
CLASSIFICAZIONE TIPOLOGICA: edilizia di base					
CLASSIFICAZIONE PER STATO DI CONSERVAZIONE ..::: edifici di interesse storico - ambientale					

COMUNE DI BAGNONE (MS)
REGOLAMENTO URBANISTICO - QUADRO CONOSCITIVO
TERRITORIO RURALE . SCHEDATURA DEGLI EDIFICI

SCHEDA N° 35

FOGLIO N° 79 MAPPALE 115

DOCUMENTAZIONE FOTOGRAFICA



DESCRIZIONE

Destinazione d'uso	Residenziale		Utilizzazione	Occupato	
	Rurale	X		Parzialmente occupato (stagionale)	
	Produttivo			Non utilizzato	
	Altro			In abbandono - rudere	X
Accessibilità pedonale					Si
Accessibilità carrabile					Si
Elementi tipologici di pregio					No
Annessi e pertinenze	Annessi			No	
	Spazi aperti			Si	
Località Il Foresto - Vallescura					
NOTE					
CLASSIFICAZIONE TIPOLOGICA.....: -					
CLASSIFICAZIONE PER STATO DI CONSERVAZIONE : ruderi e/o edifici in significativo stato di degrado fisico					

COMUNE DI BAGNONE (MS)
REGOLAMENTO URBANISTICO - QUADRO CONOSCITIVO
TERRITORIO RURALE . SCHEDATURA DEGLI EDIFICI

SCHEDA N° 36

FOGLIO N° 79 MAPPAL 111

DOCUMENTAZIONE FOTOGRAFICA



DESCRIZIONE

Destinazione d'uso	Residenziale		Utilizzazione	Occupato	
	Rurale	X		Parzialmente occupato (stagionale)	
	Produttivo			Non utilizzato	
	Altro			In abbandono - rudere	X
Accessibilità pedonale					Si
Accessibilità carrabile					Si
Elementi tipologici di pregio					No
Annessi e pertinenze	Annessi				No
	Spazi aperti				Si
Località Il Foresto - Vallescura					
NOTE					
CLASSIFICAZIONE TIPOLOGICA.....: -					
CLASSIFICAZIONE PER STATO DI CONSERVAZIONE: ruderi e/o edifici in significativo stato di degrado fisico					

COMUNE DI BAGNONE (MS)
REGOLAMENTO URBANISTICO - QUADRO CONOSCITIVO
TERRITORIO RURALE . SCHEDATURA DEGLI EDIFICI

SCHEDA N° 37

FOGLIO N° 72 MAPPAL 526

DOCUMENTAZIONE FOTOGRAFICA



DESCRIZIONE

Destinazione d'uso	Residenziale		Utilizzazione	Occupato	X
	Rurale			Parzialmente occupato (stagionale)	
	Produttivo	X		Non utilizzato	
	Altro			In abbandono - rudere	
Accessibilità pedonale					Si
Accessibilità carrabile					Si
Elementi tipologici di pregio					No
Annessi e pertinenze	Annessi			No	
	Spazi aperti			Si	
Località Il Foresto - Vallescura					
NOTE					
CLASSIFICAZIONE TIPOLOGICA.....: edifici specialistici di tipo rurale (gradili, rimesse)					
CLASSIFICAZIONE PER STATO DI CONSERVAZIONE: edifici di interesse storico - ambientale					

COMUNE DI BAGNONE (MS)
REGOLAMENTO URBANISTICO - QUADRO CONOSCITIVO
TERRITORIO RURALE . SCHEDATURA DEGLI EDIFICI

SCHEDA N° 38

FOGLIO N° 79 MAPPALE 86

DOCUMENTAZIONE FOTOGRAFICA



DESCRIZIONE

Destinazione d'uso	Residenziale	X	Utilizzazione	Occupato	X
	Rurale			Parzialmente occupato (stagionale)	
	Produttivo	X		Non utilizzato	
	Altro			In abbandono - rudere	
Accessibilità pedonale					Si
Accessibilità carrabile					Si
Elementi tipologici di pregio					No
Annessi e pertinenze	Annessi				Si
	Spazi aperti				Si
Località Vallescura					
NOTE					
CLASSIFICAZIONE TIPOLOGICA.....: edilizia di base					
CLASSIFICAZIONE PER STATO DI CONSERVAZIONE : edifici di interesse storico - ambientale					

COMUNE DI BAGNONE (MS)
REGOLAMENTO URBANISTICO - QUADRO CONOSCITIVO
TERRITORIO RURALE . SCHEDATURA DEGLI EDIFICI

SCHEDA N° 39

FOGLIO N° 79 MAPPALE 47

DOCUMENTAZIONE FOTOGRAFICA



DESCRIZIONE

Destinazione d'uso	Residenziale	X	Utilizzazione	Occupato	X
	Rurale			Parzialmente occupato (stagionale)	
	Produttivo			Non utilizzato	
	Altro			In abbandono - rudere	
Accessibilità pedonale					Si
Accessibilità carrabile					Si
Elementi tipologici di pregio					Si
Annessi e pertinenze	Annessi				Si
	Spazi aperti				Si
Località Vallescura					
NOTE					
CLASSIFICAZIONE TIPOLOGICA.....: edilizia di base					
CLASSIFICAZIONE PER STATO DI CONSERVAZIONE : edifici di interesse storico - documentale					

COMUNE DI BAGNONE (MS)
REGOLAMENTO URBANISTICO - QUADRO CONOSCITIVO
TERRITORIO RURALE . SCHEDATURA DEGLI EDIFICI

SCHEDA N° 40

FOGLIO N° 79 MAPPALE 18

DOCUMENTAZIONE FOTOGRAFICA



DESCRIZIONE

Destinazione d'uso	Residenziale	X	Utilizzazione	Occupato	
	Rurale			Parzialmente occupato (stagionale)	
	Produttivo			Non utilizzato	X
	Altro			In abbandono - rudere	
Accessibilità pedonale					Si
Accessibilità carrabile					Si
Elementi tipologici di pregio					No
Annessi e pertinenze	Annessi				
	Spazi aperti				
Località Vallescura					
NOTE					
CLASSIFICAZIONE TIPOLOGICA.....: edilizia di base					
CLASSIFICAZIONE PER STATO DI CONSERVAZIONE ..::: edifici di interesse storico - ambientale					

COMUNE DI BAGNONE (MS)
REGOLAMENTO URBANISTICO - QUADRO CONOSCITIVO
TERRITORIO RURALE . SCHEDATURA DEGLI EDIFICI

SCHEDA N° 41

FOGLIO N° 79 MAPPALE 31

DOCUMENTAZIONE FOTOGRAFICA



DESCRIZIONE

Destinazione d'uso	Residenziale		Utilizzazione	Occupato	
	Rurale	X		Parzialmente occupato (stagionale)	
	Produttivo			Non utilizzato	X
	Altro			In abbandono - rudere	
Accessibilità pedonale					Si
Accessibilità carrabile					Si
Elementi tipologici di pregio					No
Annessi e pertinenze	Annessi		No		
	Spazi aperti		Si		
Località Vallescura					
NOTE					
CLASSIFICAZIONE TIPOLOGICA.....: edifici specialistici di tipo rurale (gradili, rimesse)					
CLASSIFICAZIONE PER STATO DI CONSERVAZIONE: edifici di interesse storico - ambientale					

COMUNE DI BAGNONE (MS)
REGOLAMENTO URBANISTICO - QUADRO CONOSCITIVO
TERRITORIO RURALE . SCHEDATURA DEGLI EDIFICI

SCHEDA N° 42

FOGLIO N° 80 MAPPALE 42-43-171

DOCUMENTAZIONE FOTOGRAFICA



DESCRIZIONE

Destinazione d'uso	Residenziale	X	Utilizzazione	Occupato	
	Rurale			Parzialmente occupato (stagionale)	
	Produttivo			Non utilizzato	X
	Altro			In abbandono - rudere	
Accessibilità pedonale					Si
Accessibilità carrabile					Si
Elementi tipologici di pregio					Si
Annessi e pertinenze	Annessi				Si
	Spazi aperti				Si
Località La Ghiaia-Vallescura					
NOTE					
CLASSIFICAZIONE TIPOLOGICA.....: edilizia di base					
CLASSIFICAZIONE PER STATO DI CONSERVAZIONE: edifici di rilevante valore storico - architettonico					

COMUNE DI BAGNONE (MS)
REGOLAMENTO URBANISTICO - QUADRO CONOSCITIVO
TERRITORIO RURALE . SCHEDATURA DEGLI EDIFICI

SCHEDA N° 43

FOGLIO N° 80 MAPPALE 42-43-171

DOCUMENTAZIONE FOTOGRAFICA



DESCRIZIONE

Destinazione d'uso	Residenziale		Utilizzazione	Occupato	
	Rurale	X		Parzialmente occupato (stagionale)	
	Produttivo			Non utilizzato	X
	Altro			In abbandono - rudere	
Accessibilità pedonale					Si
Accessibilità carrabile					Si
Elementi tipologici di pregio					Si
Annessi e pertinenze					Si
					Si
Località La Ghiaia - Vallescura					
NOTE					
CLASSIFICAZIONE TIPOLOGICA.....: edifici specialistici di tipo rurale (gradili, rimesse)					
CLASSIFICAZIONE PER STATO DI CONSERVAZIONE ..::: edifici di rilevante valore storico - architettonico					

COMUNE DI BAGNONE (MS)
REGOLAMENTO URBANISTICO - QUADRO CONOSCITIVO
TERRITORIO RURALE . SCHEDATURA DEGLI EDIFICI

SCHEDA N° 44

FOGLIO N° 80 MAPPALE 42-43-171

DOCUMENTAZIONE FOTOGRAFICA



DESCRIZIONE

Destinazione d'uso	Residenziale		Utilizzazione	Occupato	
	Rurale	X		Parzialmente occupato (stagionale)	
	Produttivo			Non utilizzato	X
	Altro			In abbandono - rudere	
Accessibilità pedonale					Si
Accessibilità carrabile					Si
Elementi tipologici di pregio					Si
Annessi e pertinenze	Annessi				Si
	Spazi aperti				Si
Località La Ghiaia - Vallescura					
NOTE					
CLASSIFICAZIONE TIPOLOGICA.....: edifici specialistici di tipo rurale (gradili, rimesse)					
CLASSIFICAZIONE PER STATO DI CONSERVAZIONE ..::: edifici di rilevante valore storico - architettonico					

COMUNE DI BAGNONE (MS)
REGOLAMENTO URBANISTICO - QUADRO CONOSCITIVO
TERRITORIO RURALE . SCHEDATURA DEGLI EDIFICI

SCHEDA N° 45

FOGLIO N° 80 MAPPALE 42-43-171

DOCUMENTAZIONE FOTOGRAFICA



DESCRIZIONE

Destinazione d'uso	Residenziale		Utilizzazione	Occupato	
	Rurale	X		Parzialmente occupato (stagionale)	
	Produttivo			Non utilizzato	X
	Altro			In abbandono - rudere	
Accessibilità pedonale					Si
Accessibilità carrabile					Si
Elementi tipologici di pregio					Si
Annessi e pertinenze	Annessi				Si
	Spazi aperti				Si
Località La Ghiaia - Vallescura					
NOTE					
CLASSIFICAZIONE TIPOLOGICA.....: edifici specialistici di tipo rurale (gradili, rimesse)					
CLASSIFICAZIONE PER STATO DI CONSERVAZIONE : edifici di rilevante valore storico - architettonico					

COMUNE DI BAGNONE (MS)
REGOLAMENTO URBANISTICO - QUADRO CONOSCITIVO
TERRITORIO RURALE . SCHEDATURA DEGLI EDIFICI

SCHEDA N° 46

FOGLIO N° 80 MAPPALE 31

DOCUMENTAZIONE FOTOGRAFICA



DESCRIZIONE

Destinazione d'uso	Residenziale	X	Utilizzazione	Occupato	
	Rurale			Parzialmente occupato (stagionale)	X
	Produttivo			Non utilizzato	
	Altro			In abbandono - rudere	
Accessibilità pedonale					Si
Accessibilità carrabile					Si
Elementi tipologici di pregio					No
Annessi e pertinenze	Annessi				
	Spazi aperti				
Località Corvarola					
NOTE					
CLASSIFICAZIONE TIPOLOGICA..... : edifici specialistici di tipo rurale (gradili, rimesse)					
CLASSIFICAZIONE PER STATO DI CONSERVAZIONE : edifici di interesse storico trasformati e/o alterati					

COMUNE DI BAGNONE (MS)
REGOLAMENTO URBANISTICO - QUADRO CONOSCITIVO
TERRITORIO RURALE . SCHEDATURA DEGLI EDIFICI

SCHEDA N° 47

FOGLIO N° 80 MAPPALE 14-120

DOCUMENTAZIONE FOTOGRAFICA



DESCRIZIONE

Destinazione d'uso	Residenziale	X	Utilizzazione	Occupato	
	Rurale			Parzialmente occupato (stagionale)	X
	Produttivo			Non utilizzato	
	Altro			In abbandono - rudere	
Accessibilità pedonale					Si
Accessibilità carrabile					Si
Elementi tipologici di pregio					No
Annessi e pertinenze	Annessi				
	Spazi aperti				
Località Corvarola					
NOTE					
CLASSIFICAZIONE TIPOLOGICA.....: edilizia di base					
CLASSIFICAZIONE PER STATO DI CONSERVAZIONE: edifici di interesse storico trasformati e/o alterati					

COMUNE DI BAGNONE (MS)
REGOLAMENTO URBANISTICO - QUADRO CONOSCITIVO
TERRITORIO RURALE . SCHEDATURA DEGLI EDIFICI

SCHEDA N° 48

FOGLIO N° 80 MAPPALE 284

DOCUMENTAZIONE FOTOGRAFICA



DESCRIZIONE

Destinazione d'uso	Residenziale	X	Utilizzazione	Occupato	X
	Rurale			Parzialmente occupato (stagionale)	
	Produttivo			Non utilizzato	
	Altro			In abbandono - rudere	
Accessibilità pedonale					Si
Accessibilità carrabile					Si
Elementi tipologici di pregio					No
Annessi e pertinenze	Annessi				No
	Spazi aperti				Si
Località Corvarola					
NOTE					
CLASSIFICAZIONE TIPOLOGICA.....: edilizia di base					
CLASSIFICAZIONE PER STATO DI CONSERVAZIONE: edifici di interesse storico trasformati e/o alterati					

COMUNE DI BAGNONE (MS)
REGOLAMENTO URBANISTICO - QUADRO CONOSCITIVO
TERRITORIO RURALE . SCHEDATURA DEGLI EDIFICI

SCHEDA N° 49

FOGLIO N° 81 MAPPALE 281

DOCUMENTAZIONE FOTOGRAFICA



DESCRIZIONE

Destinazione d'uso	Residenziale	X	Utilizzazione	Occupato	
	Rurale			Parzialmente occupato (stagionale)	
	Produttivo			Non utilizzato	X
	Altro			In abbandono - rudere	
Accessibilità pedonale					Si
Accessibilità carrabile					No
Elementi tipologici di pregio					Si
Annessi e pertinenze	Annessi				Si
	Spazi aperti				Si
Località Vaggi					
NOTE					
CLASSIFICAZIONE TIPOLOGICA..... : edilizia di base					
CLASSIFICAZIONE PER STATO DI CONSERVAZIONE : edifici di rilevante valore storico - architettonico					

COMUNE DI BAGNONE (MS)
REGOLAMENTO URBANISTICO - QUADRO CONOSCITIVO
TERRITORIO RURALE . SCHEDATURA DEGLI EDIFICI

SCHEDA N° 50

FOGLIO N° 81 MAPPALE 274

DOCUMENTAZIONE FOTOGRAFICA



DESCRIZIONE

Destinazione d'uso	Residenziale	X	Utilizzazione	Occupato	
	Rurale			Parzialmente occupato (stagionale)	
	Produttivo			Non utilizzato	X
	Altro			In abbandono - rudere	
Accessibilità pedonale					SI
Accessibilità carrabile					No
Elementi tipologici di pregio					SI
Annessi e pertinenze	Annessi				SI
	Spazi aperti				SI
Località Vaggi					
NOTE					
CLASSIFICAZIONE TIPOLOGICA.....: edilizia di base					
CLASSIFICAZIONE PER STATO DI CONSERVAZIONE : edifici di rilevante valore storico - architettonico					

COMUNE DI BAGNONE (MS)
REGOLAMENTO URBANISTICO - QUADRO CONOSCITIVO
TERRITORIO RURALE . SCHEDATURA DEGLI EDIFICI

SCHEDA N° 51

FOGLIO N° 81 MAPPALE 280

DOCUMENTAZIONE FOTOGRAFICA



DESCRIZIONE

Destinazione d'uso	Residenziale		Utilizzazione	Occupato	
	Rurale	X		Parzialmente occupato (stagionale)	
	Produttivo			Non utilizzato	
	Altro			In abbandono - rudere	X
Accessibilità pedonale					Si
Accessibilità carrabile					No
Elementi tipologici di pregio					Si
Annessi e pertinenze	Annessi				No
	Spazi aperti				Si
Località Vaggi					
NOTE					
CLASSIFICAZIONE TIPOLOGICA.....: edifici specialistici di tipo rurale (gradili, rimesse)					
CLASSIFICAZIONE PER STATO DI CONSERVAZIONE: edifici di rilevante valore storico - architettonico					

COMUNE DI BAGNONE (MS)
REGOLAMENTO URBANISTICO - QUADRO CONOSCITIVO
TERRITORIO RURALE . SCHEDATURA DEGLI EDIFICI

SCHEDA N° 52

FOGLIO N° 81 MAPPALE 565

DOCUMENTAZIONE FOTOGRAFICA



DESCRIZIONE

Destinazione d'uso	Residenziale	X	Utilizzazione	Occupato	
	Rurale			Parzialmente occupato (stagionale)	X
	Produttivo			Non utilizzato	
	Altro			In abbandono - rudere	
Accessibilità pedonale					Si
Accessibilità carrabile					Si
Elementi tipologici di pregio					No
Annessi e pertinenze	Annessi				No
	Spazi aperti				Si
Località Cassolana					
NOTE					
CLASSIFICAZIONE TIPOLOGICA.....: edilizia di base					
CLASSIFICAZIONE PER STATO DI CONSERVAZIONE: edifici di interesse storico trasformati e/o alterati					

COMUNE DI BAGNONE (MS)
REGOLAMENTO URBANISTICO - QUADRO CONOSCITIVO
TERRITORIO RURALE . SCHEDATURA DEGLI EDIFICI

SCHEDA N° 53

FOGLIO N° 82 MAPPAL 576

DOCUMENTAZIONE FOTOGRAFICA



DESCRIZIONE

Destinazione d'uso	Residenziale		Utilizzazione	Occupato	
	Rurale	X		Parzialmente occupato (stagionale)	
	Produttivo			Non utilizzato	
	Altro			In abbandono - rudere	X
Accessibilità pedonale					Si
Accessibilità carrabile					Si
Elementi tipologici di pregio					Si
Annessi e pertinenze	Annessi				
	Spazi aperti				
Località Pagliaccio					
Prescrizioni esecutive di dettaglio: nella ricostruzione delle parti crollate e andate distrutte ripristino con materiali e tecnologie analoghe all'esistente con particolare riguardo alla tessitura muraria. Mantenimento su tutto il corpo di fabbrica degli attuali oggetti di gronda.					
CLASSIFICAZIONE TIPOLOGICA.....: edilizia di base					
CLASSIFICAZIONE PER STATO DI CONSERVAZIONE: edifici di interesse storico - documentale					

COMUNE DI BAGNONE (MS)
REGOLAMENTO URBANISTICO - QUADRO CONOSCITIVO
TERRITORIO RURALE . SCHEDATURA DEGLI EDIFICI

SCHEDA N° 54

FOGLIO N° 82 MAPPALE 543-544-545

DOCUMENTAZIONE FOTOGRAFICA



DESCRIZIONE

Destinazione d'uso	Residenziale	X	Utilizzazione	Occupato	
	Rurale			Parzialmente occupato (stagionale)	X
	Produttivo			Non utilizzato	
	Altro			In abbandono - rudere	
Accessibilità pedonale					No
Accessibilità carrabile					No
Elementi tipologici di pregio					Si
Annessi e pertinenze	Annessi				Si
	Spazi aperti				No
Località					
NOTE					
CLASSIFICAZIONE TIPOLOGICA..... : edilizia di base					
CLASSIFICAZIONE PER STATO DI CONSERVAZIONE : edifici di interesse storico - ambientale					

COMUNE DI BAGNONE (MS)
REGOLAMENTO URBANISTICO - QUADRO CONOSCITIVO
TERRITORIO RURALE . SCHEDATURA DEGLI EDIFICI

SCHEDA N° 55

FOGLIO N° 82 MAPPALE 590

DOCUMENTAZIONE FOTOGRAFICA



DESCRIZIONE

Destinazione d'uso	Residenziale	X	Utilizzazione	Occupato	
	Rurale			Parzialmente occupato (stagionale)	X
	Produttivo			Non utilizzato	
	Altro			In abbandono - rudere	
Accessibilità pedonale					No
Accessibilità carrabile					No
Elementi tipologici di pregio					Si
Annessi e pertinenze	Annessi				Si
	Spazi aperti				No
Località					
NOTE					
CLASSIFICAZIONE TIPOLOGICA.....: -					
CLASSIFICAZIONE PER STATO DI CONSERVAZIONE: edifici di interesse storico - ambientale					

COMUNE DI BAGNONE (MS)
REGOLAMENTO URBANISTICO - QUADRO CONOSCITIVO
TERRITORIO RURALE . SCHEDATURA DEGLI EDIFICI

SCHEDA N° 56

FOGLIO N° 82 MAPPALE 589

DOCUMENTAZIONE FOTOGRAFICA



DESCRIZIONE

Destinazione d'uso	Residenziale	X	Utilizzazione	Occupato	
	Rurale			Parzialmente occupato (stagionale)	X
	Produttivo			Non utilizzato	
	Altro			In abbandono - rudere	
Accessibilità pedonale					No
Accessibilità carrabile					No
Elementi tipologici di pregio					Si
Annessi e pertinenze	Annessi				Si
	Spazi aperti				No
Località					
NOTE					
CLASSIFICAZIONE TIPOLOGICA.....: -					
CLASSIFICAZIONE PER STATO DI CONSERVAZIONE: edifici di interesse storico - ambientale					

COMUNE DI BAGNONE (MS)
REGOLAMENTO URBANISTICO - QUADRO CONOSCITIVO
TERRITORIO RURALE . SCHEDATURA DEGLI EDIFICI

SCHEDA N° 57

FOGLIO N° 82 MAPPALE 664

DOCUMENTAZIONE FOTOGRAFICA



DESCRIZIONE

Destinazione d'uso	Residenziale	X	Utilizzazione	Occupato	
	Rurale			Parzialmente occupato (stagionale)	X
	Produttivo			Non utilizzato	
	Altro			In abbandono - rudere	
Accessibilità pedonale					No
Accessibilità carrabile					No
Elementi tipologici di pregio					Si
Annessi e pertinenze	Annessi			Si	
	Spazi aperti			No	
Località					
NOTE					
CLASSIFICAZIONE TIPOLOGICA.....: edifici specialistici di tipo rurale (gradili, rimesse)					
CLASSIFICAZIONE PER STATO DI CONSERVAZIONE : edifici di interesse storico - ambientale					

COMUNE DI BAGNONE (MS)
REGOLAMENTO URBANISTICO - QUADRO CONOSCITIVO
TERRITORIO RURALE . SCHEDATURA DEGLI EDIFICI

SCHEDA N° 58

FOGLIO N° 81 MAPPALE 415

DOCUMENTAZIONE FOTOGRAFICA



DESCRIZIONE

Destinazione d'uso	Residenziale	X	Utilizzazione	Occupato	
	Rurale			Parzialmente occupato (stagionale)	
	Produttivo			Non utilizzato	
	Altro			In abbandono - rudere	X
Accessibilità pedonale					Si
Accessibilità carrabile					Si
Elementi tipologici di pregio					No
Annessi e pertinenze	Annessi				No
	Spazi aperti				Si
Località Cassolana					
NOTE					
CLASSIFICAZIONE TIPOLOGICA.....: -					
CLASSIFICAZIONE PER STATO DI CONSERVAZIONE: ruderi e/o edifici in significativo stato di degrado fisico					

COMUNE DI BAGNONE (MS)
REGOLAMENTO URBANISTICO - QUADRO CONOSCITIVO
TERRITORIO RURALE . SCHEDATURA DEGLI EDIFICI

SCHEDA N° 59

FOGLIO N° 83 MAPPALE 1

DOCUMENTAZIONE FOTOGRAFICA



DESCRIZIONE

Destinazione d'uso	Residenziale	X	Utilizzazione	Occupato	X
	Rurale			Parzialmente occupato (stagionale)	
	Produttivo			Non utilizzato	
	Altro			In abbandono - rudere	
Accessibilità pedonale					Si
Accessibilità carrabile					Si
Elementi tipologici di pregio					No
Annessi e pertinenze	Annessi				Si
	Spazi aperti				Si
Località Cassolana					
NOTE					
CLASSIFICAZIONE TIPOLOGICA.....: edilizia di base					
CLASSIFICAZIONE PER STATO DI CONSERVAZIONE: edifici di interesse storico - ambientale					

COMUNE DI BAGNONE (MS)
REGOLAMENTO URBANISTICO - QUADRO CONOSCITIVO
TERRITORIO RURALE . SCHEDATURA DEGLI EDIFICI

SCHEDA N° 60

FOGLIO N° 81 MAPPALE 411

DOCUMENTAZIONE FOTOGRAFICA



DESCRIZIONE

Destinazione d'uso	Residenziale	X	Utilizzazione	Occupato	
	Rurale			Parzialmente occupato (stagionale)	
	Produttivo			Non utilizzato	
	Altro			In abbandono - rudere	X
Accessibilità pedonale					Si
Accessibilità carrabile					Si
Elementi tipologici di pregio					Si
Annessi e pertinenze	Annessi				Si
	Spazi aperti				Si
Località Cassolana					
NOTE					
CLASSIFICAZIONE TIPOLOGICA..... : edilizia di base					
CLASSIFICAZIONE PER STATO DI CONSERVAZIONE : edifici di interesse storico - documentale					

COMUNE DI BAGNONE (MS)
REGOLAMENTO URBANISTICO - QUADRO CONOSCITIVO
TERRITORIO RURALE . SCHEDATURA DEGLI EDIFICI

SCHEDA N° 61

FOGLIO N° 82 MAPPALE 397-491-504

DOCUMENTAZIONE FOTOGRAFICA



DESCRIZIONE

Destinazione d'uso	Residenziale	X	Utilizzazione	Occupato	X
	Rurale			Parzialmente occupato (stagionale)	
	Produttivo			Non utilizzato	
	Altro			In abbandono - rudere	
Accessibilità pedonale					Si
Accessibilità carrabile					Si
Elementi tipologici di pregio					Si
Annessi e pertinenze	Annessi		Si		
	Spazi aperti		Si		
Località Cassolana					
NOTE					
CLASSIFICAZIONE TIPOLOGICA.....: edilizia di base					
CLASSIFICAZIONE PER STATO DI CONSERVAZIONE : edifici di interesse storico - documentale					

COMUNE DI BAGNONE (MS)
REGOLAMENTO URBANISTICO - QUADRO CONOSCITIVO
TERRITORIO RURALE . SCHEDATURA DEGLI EDIFICI

SCHEDA N° 62

FOGLIO N° 82 MAPPALE 382-763

DOCUMENTAZIONE FOTOGRAFICA



DESCRIZIONE

Destinazione d'uso	Residenziale	X	Utilizzazione	Occupato	
	Rurale			Parzialmente occupato (stagionale)	X
	Produttivo			Non utilizzato	
	Altro			In abbandono - rudere	
Accessibilità pedonale				Si	
Accessibilità carrabile				Si	
Elementi tipologici di pregio				No	
Annessi e pertinenze	Annessi		Si		
	Spazi aperti		Si		
Località Casella					
NOTE					
CLASSIFICAZIONE TIPOLOGICA.....: edilizia di base					
CLASSIFICAZIONE PER STATO DI CONSERVAZIONE: edifici di interesse storico - ambientale					

COMUNE DI BAGNONE (MS)
REGOLAMENTO URBANISTICO - QUADRO CONOSCITIVO
TERRITORIO RURALE . SCHEDATURA DEGLI EDIFICI

SCHEDA N° 63

FOGLIO N° 82 MAPPALE 482

DOCUMENTAZIONE FOTOGRAFICA



DESCRIZIONE

Destinazione d'uso	Residenziale		Utilizzazione	Occupato	
	Rurale	X		Parzialmente occupato (stagionale)	
	Produttivo			Non utilizzato	X
	Altro			In abbandono - rudere	
Accessibilità pedonale					Si
Accessibilità carrabile					No
Elementi tipologici di pregio					Si
Annessi e pertinenze	Annessi				No
	Spazi aperti				Si
Località Casella					
NOTE					
CLASSIFICAZIONE TIPOLOGICA.....: edifici specialistici di tipo rurale (gradili, rimesse)					
CLASSIFICAZIONE PER STATO DI CONSERVAZIONE: edifici di interesse storico - documentale					

COMUNE DI BAGNONE (MS)
REGOLAMENTO URBANISTICO - QUADRO CONOSCITIVO
TERRITORIO RURALE . SCHEDATURA DEGLI EDIFICI

SCHEDA N° 64

FOGLIO N° 82 MAPPALE 386

DOCUMENTAZIONE FOTOGRAFICA



DESCRIZIONE

Destinazione d'uso	Residenziale		Utilizzazione	Occupato	
	Rurale	X		Parzialmente occupato (stagionale)	X
	Produttivo			Non utilizzato	
	Altro			In abbandono - rudere	
Accessibilità pedonale					Si
Accessibilità carrabile					Si
Elementi tipologici di pregio					Si
Annessi e pertinenze	Annessi			No	
	Spazi aperti			Si	
Località Casella					
NOTE					
CLASSIFICAZIONE TIPOLOGICA.....: edifici specialistici di tipo rurale (gradili, rimesse)					
CLASSIFICAZIONE PER STATO DI CONSERVAZIONE: edifici di interesse storico - documentale					

COMUNE DI BAGNONE (MS)
REGOLAMENTO URBANISTICO - QUADRO CONOSCITIVO
TERRITORIO RURALE . SCHEDATURA DEGLI EDIFICI

SCHEDA N° 65

FOGLIO N° 82 MAPPALE 759

DOCUMENTAZIONE FOTOGRAFICA



DESCRIZIONE

Destinazione d'uso	Residenziale		Utilizzazione	Occupato	
	Rurale	X		Parzialmente occupato (stagionale)	X
	Produttivo			Non utilizzato	
	Altro			In abbandono - rudere	
Accessibilità pedonale					Si
Accessibilità carrabile					Si
Elementi tipologici di pregio					No
Annessi e pertinenze	Annessi				
	Spazi aperti				
Località Casella					
NOTE					
CLASSIFICAZIONE TIPOLOGICA.....: edifici specialistici di tipo rurale (gradili, rimesse)					
CLASSIFICAZIONE PER STATO DI CONSERVAZIONE: edifici di interesse storico - ambientale					

COMUNE DI BAGNONE (MS)
REGOLAMENTO URBANISTICO - QUADRO CONOSCITIVO
TERRITORIO RURALE . SCHEDATURA DEGLI EDIFICI

SCHEDA N° 66

FOGLIO N° 82 MAPPALE 378

DOCUMENTAZIONE FOTOGRAFICA



DESCRIZIONE

Destinazione d'uso	Residenziale		Utilizzazione	Occupato	
	Rurale	X		Parzialmente occupato (stagionale)	X
	Produttivo			Non utilizzato	
	Altro			In abbandono - rudere	
Accessibilità pedonale					Si
Accessibilità carrabile					Si
Elementi tipologici di pregio					No
Annessi e pertinenze	Annessi			No	
	Spazi aperti			Si	
Località Casella					
NOTE					
CLASSIFICAZIONE TIPOLOGICA.....: edilizia specialistica a carattere produttivo (stalle, molini, acquedotto)					
CLASSIFICAZIONE PER STATO DI CONSERVAZIONE: edifici di interesse storico - documentale					

COMUNE DI BAGNONE (MS)
REGOLAMENTO URBANISTICO - QUADRO CONOSCITIVO
TERRITORIO RURALE . SCHEDATURA DEGLI EDIFICI

SCHEDA N° 67

FOGLIO N° 81 MAPPALE 335-336

DOCUMENTAZIONE FOTOGRAFICA



DESCRIZIONE

Destinazione d'uso	Residenziale	X	Utilizzazione	Occupato	
	Rurale			Parzialmente occupato (stagionale)	X
	Produttivo			Non utilizzato	
	Altro			In abbandono - rudere	
Accessibilità pedonale					Si
Accessibilità carrabile					Si
Elementi tipologici di pregio					No
Annessi e pertinenze	Annessi			Si	
	Spazi aperti			Si	
Località Favale					
NOTE					
CLASSIFICAZIONE TIPOLOGICA.....: edilizia di base					
CLASSIFICAZIONE PER STATO DI CONSERVAZIONE : edifici di interesse storico - documentale					

COMUNE DI BAGNONE (MS)
REGOLAMENTO URBANISTICO - QUADRO CONOSCITIVO
TERRITORIO RURALE . SCHEDATURA DEGLI EDIFICI

SCHEDA N° 68

FOGLIO N° 81 MAPPALE 332

DOCUMENTAZIONE FOTOGRAFICA



DESCRIZIONE

Destinazione d'uso	Residenziale		Utilizzazione	Occupato	
	Rurale	X		Parzialmente occupato (stagionale)	X
	Produttivo			Non utilizzato	
	Altro			In abbandono - rudere	
Accessibilità pedonale					Si
Accessibilità carrabile					Si
Elementi tipologici di pregio					No
Annessi e pertinenze	Annessi			No	
	Spazi aperti			Si	
Località Favale					
NOTE					
CLASSIFICAZIONE TIPOLOGICA.....: edifici specialistici di tipo rurale (gradili, rimesse)					
CLASSIFICAZIONE PER STATO DI CONSERVAZIONE: edifici di interesse storico - documentale					

COMUNE DI BAGNONE (MS)
REGOLAMENTO URBANISTICO - QUADRO CONOSCITIVO
TERRITORIO RURALE . SCHEDATURA DEGLI EDIFICI

SCHEDA N° 69

FOGLIO N° 81 MAPPALE 77

DOCUMENTAZIONE FOTOGRAFICA



DESCRIZIONE

Destinazione d'uso	Residenziale		Utilizzazione	Occupato	
	Rurale	X		Parzialmente occupato (stagionale)	X
	Produttivo			Non utilizzato	
	Altro			In abbandono - rudere	
Accessibilità pedonale					Si
Accessibilità carrabile					No
Elementi tipologici di pregio					Si
Annessi e pertinenze	Annessi				No
	Spazi aperti				Si
Località					
NOTE					
CLASSIFICAZIONE TIPOLOGICA..... : edilizia specialistica a carattere produttivo (stalle,molini, acquedotto)					
CLASSIFICAZIONE PER STATO DI CONSERVAZIONE : edifici di interesse storico - documentale					

COMUNE DI BAGNONE (MS)
REGOLAMENTO URBANISTICO - QUADRO CONOSCITIVO
TERRITORIO RURALE . SCHEDATURA DEGLI EDIFICI

SCHEDA N° 70

FOGLIO N° 81 MAPPALE 105

DOCUMENTAZIONE FOTOGRAFICA



DESCRIZIONE

Destinazione d'uso	Residenziale	X	Utilizzazione	Occupato	
	Rurale			Parzialmente occupato (stagionale)	
	Produttivo			Non utilizzato	
	Altro			In abbandono - rudere	X
Accessibilità pedonale				Si	
Accessibilità carrabile				Si	
Elementi tipologici di pregio				Si	
Annessi e pertinenze	Annessi		Si		
	Spazi aperti		No		
Località La Rotta - Gabbiana					
NOTE					
CLASSIFICAZIONE TIPOLOGICA.....: case padronali, ville e villini					
CLASSIFICAZIONE PER STATO DI CONSERVAZIONE: edifici di rilevante valore storico - architettonico					

COMUNE DI BAGNONE (MS)
REGOLAMENTO URBANISTICO - QUADRO CONOSCITIVO
TERRITORIO RURALE . SCHEDATURA DEGLI EDIFICI

SCHEDE N° 71

FOGLIO N° 81 MAPPALE 100-101

DOCUMENTAZIONE FOTOGRAFICA



DESCRIZIONE

Destinazione d'uso	Residenziale		Utilizzazione	Occupato	
	Rurale	X		Parzialmente occupato (stagionale)	
	Produttivo			Non utilizzato	
	Altro			In abbandono - rudere	X
Accessibilità pedonale					Si
Accessibilità carrabile					Si
Elementi tipologici di pregio					Si
Annessi e pertinenze	Annessi			No	
	Spazi aperti			Si	
Località La Rotta - Gabbiana					
NOTE					
CLASSIFICAZIONE TIPOLOGICA.....: -					
CLASSIFICAZIONE PER STATO DI CONSERVAZIONE : ruderi e/o edifici in significativo stato di degrado fisico					

COMUNE DI BAGNONE (MS)
REGOLAMENTO URBANISTICO - QUADRO CONOSCITIVO
TERRITORIO RURALE . SCHEDATURA DEGLI EDIFICI

SCHEDA N° 72

FOGLIO N° 81 MAPPALE 103

DOCUMENTAZIONE FOTOGRAFICA



DESCRIZIONE

Destinazione d'uso	Residenziale		Utilizzazione	Occupato	
	Rurale	X		Parzialmente occupato (stagionale)	
	Produttivo			Non utilizzato	
	Altro			In abbandono - rudere	X
Accessibilità pedonale					Si
Accessibilità carrabile					Si
Elementi tipologici di pregio					Si
Annessi e pertinenze	Annessi			No	
	Spazi aperti			Si	
Località La Rotta - Gabbiana					
NOTE					
CLASSIFICAZIONE TIPOLOGICA.....: edifici specialistici di tipo rurale (gradili, rimesse)					
CLASSIFICAZIONE PER STATO DI CONSERVAZIONE: edifici di interesse storico - documentale					

COMUNE DI BAGNONE (MS)
REGOLAMENTO URBANISTICO - QUADRO CONOSCITIVO
TERRITORIO RURALE . SCHEDATURA DEGLI EDIFICI

SCHEDA N° 73

FOGLIO N° 81 MAPPALE 100-101

DOCUMENTAZIONE FOTOGRAFICA



DESCRIZIONE

Destinazione d'uso	Residenziale		Utilizzazione	Occupato	
	Rurale	X		Parzialmente occupato (stagionale)	
	Produttivo			Non utilizzato	
	Altro			In abbandono - rudere	X
Accessibilità pedonale					Si
Accessibilità carrabile					Si
Elementi tipologici di pregio					Si
Annessi e pertinenze	No				Si
	Si				No
Località La Rotta - Gabbiana					
NOTE					
CLASSIFICAZIONE TIPOLOGICA.....: -					
CLASSIFICAZIONE PER STATO DI CONSERVAZIONE: ruderi e/o edifici in significativo stato di degrado fisico					

COMUNE DI BAGNONE (MS)
REGOLAMENTO URBANISTICO - QUADRO CONOSCITIVO
TERRITORIO RURALE . SCHEDATURA DEGLI EDIFICI

SCHEDA N° 74

FOGLIO N° 81 MAPPALE 101

DOCUMENTAZIONE FOTOGRAFICA



DESCRIZIONE

Destinazione d'uso	Residenziale		Utilizzazione	Occupato	
	Rurale	X		Parzialmente occupato (stagionale)	
	Produttivo			Non utilizzato	
	Altro			In abbandono - rudere	X
Accessibilità pedonale					Si
Accessibilità carrabile					Si
Elementi tipologici di pregio					Si
Annessi e pertinenze	No				Si
	Si				No
Località					
NOTE					
CLASSIFICAZIONE TIPOLOGICA.....:-					
CLASSIFICAZIONE PER STATO DI CONSERVAZIONE : ruderi e/o edifici in significativo stato di degrado fisico					

COMUNE DI BAGNONE (MS)
REGOLAMENTO URBANISTICO - QUADRO CONOSCITIVO
TERRITORIO RURALE . SCHEDATURA DEGLI EDIFICI

SCHEDA N° 75

FOGLIO N° 81 MAPPALE 32

DOCUMENTAZIONE FOTOGRAFICA



DESCRIZIONE

Destinazione d'uso	Residenziale		Utilizzazione	Occupato	
	Rurale	X		Parzialmente occupato (stagionale)	
	Produttivo			Non utilizzato	
	Altro			In abbandono - rudere	X
Accessibilità pedonale					Si
Accessibilità carrabile					Si
Elementi tipologici di pregio					Si
Annessi e pertinenze	Annessi			No	
	Spazi aperti			Si	
Località La Rotta - Gabbiana					
Prescrizioni esecutive di dettaglio: nella ricostruzione delle parti crollate e andate distrutte ripristino con materiali e tecnologie analoghe all'esistente con particolare riguardo alla tessitura muraria. Mantenimento su tutto il corpo di fabbrica degli attuali aggetti di gronda.					
CLASSIFICAZIONE TIPOLOGICA.....: edilizia di base					
CLASSIFICAZIONE PER STATO DI CONSERVAZIONE : edifici di rilevante valore storico - architettonico					

COMUNE DI BAGNONE (MS)
REGOLAMENTO URBANISTICO - QUADRO CONOSCITIVO
TERRITORIO RURALE . SCHEDATURA DEGLI EDIFICI

SCHEDA N° 76

FOGLIO N° 81 MAPPALE 29

DOCUMENTAZIONE FOTOGRAFICA



DESCRIZIONE

Destinazione d'uso	Residenziale		Utilizzazione	Occupato	
	Rurale	X		Parzialmente occupato (stagionale)	
	Produttivo			Non utilizzato	
	Altro			In abbandono - rudere	X
Accessibilità pedonale					Si
Accessibilità carrabile					Si
Elementi tipologici di pregio					Si
Annessi e pertinenze	Annessi				No
	Spazi aperti				Si
Località La Rotta - Gabbiana					
NOTE					
CLASSIFICAZIONE TIPOLOGICA.....: -					
CLASSIFICAZIONE PER STATO DI CONSERVAZIONE: ruderi e/o edifici in significativo stato di degrado fisico					

COMUNE DI BAGNONE (MS)
REGOLAMENTO URBANISTICO - QUADRO CONOSCITIVO
TERRITORIO RURALE . SCHEDATURA DEGLI EDIFICI

SCHEDA N° 77

FOGLIO N° 81 MAPPALE 35

DOCUMENTAZIONE FOTOGRAFICA



DESCRIZIONE

Destinazione d'uso	Residenziale	X	Utilizzazione	Occupato	
	Rurale			Parzialmente occupato (stagionale)	X
	Produttivo			Non utilizzato	
	Altro			In abbandono - rudere	
Accessibilità pedonale					Si
Accessibilità carrabile					Si
Elementi tipologici di pregio					No
Annessi e pertinenze	Annessi		No		
	Spazi aperti		Si		
Località Gabbiana					
NOTE					
CLASSIFICAZIONE TIPOLOGICA.....: edilizia di base					
CLASSIFICAZIONE PER STATO DI CONSERVAZIONE: edifici di interesse storico - ambientale					

COMUNE DI BAGNONE (MS)
REGOLAMENTO URBANISTICO - QUADRO CONOSCITIVO
TERRITORIO RURALE . SCHEDATURA DEGLI EDIFICI

SCHEDA N° 78

FOGLIO N° 81 MAPPALE 37

DOCUMENTAZIONE FOTOGRAFICA



DESCRIZIONE

Destinazione d'uso	Residenziale	X	Utilizzazione	Occupato	
	Rurale			Parzialmente occupato (stagionale)	X
	Produttivo			Non utilizzato	
	Altro			In abbandono - rudere	
Accessibilità pedonale					Si
Accessibilità carrabile					Si
Elementi tipologici di pregio					No
Annessi e pertinenze					Si
					No
Località Gabbiana					
NOTE					
CLASSIFICAZIONE TIPOLOGICA.....: edilizia di base					
CLASSIFICAZIONE PER STATO DI CONSERVAZIONE: edifici di interesse storico - ambientale					

COMUNE DI BAGNONE (MS)
REGOLAMENTO URBANISTICO - QUADRO CONOSCITIVO
TERRITORIO RURALE . SCHEDATURA DEGLI EDIFICI

SCHEDA N° 79

FOGLIO N° 75 MAPPALE 462-661

DOCUMENTAZIONE FOTOGRAFICA



DESCRIZIONE

Destinazione d'uso	Residenziale	X	Utilizzazione	Occupato	
	Rurale			Parzialmente occupato (stagionale)	
	Produttivo			Non utilizzato	X
	Altro			In abbandono - rudere	
Accessibilità pedonale					Si
Accessibilità carrabile					Si
Elementi tipologici di pregio					No
Annessi e pertinenze	Annessi				
	Spazi aperti				
Località Gabbiana					
NOTE					
CLASSIFICAZIONE TIPOLOGICA.....: case padronali, ville e villini					
CLASSIFICAZIONE PER STATO DI CONSERVAZIONE : edifici di rilevante valore storico - architettonico					

COMUNE DI BAGNONE (MS)
REGOLAMENTO URBANISTICO - QUADRO CONOSCITIVO
TERRITORIO RURALE . SCHEDATURA DEGLI EDIFICI

SCHEDA N° 80

FOGLIO N° 81 MAPPALE 44

DOCUMENTAZIONE FOTOGRAFICA



DESCRIZIONE

Destinazione d'uso	Residenziale	X	Utilizzazione	Occupato	
	Rurale			Parzialmente occupato (stagionale)	X
	Produttivo			Non utilizzato	
	Altro			In abbandono - rudere	
Accessibilità pedonale					Si
Accessibilità carrabile					Si
Elementi tipologici di pregio					Si
Annessi e pertinenze	Annessi				
	Spazi aperti				
Località Gabbiana					
NOTE					
CLASSIFICAZIONE TIPOLOGICA.....: edilizia di base					
CLASSIFICAZIONE PER STATO DI CONSERVAZIONE: edifici di interesse storico - ambientale					

COMUNE DI BAGNONE (MS)
REGOLAMENTO URBANISTICO - QUADRO CONOSCITIVO
TERRITORIO RURALE . SCHEDATURA DEGLI EDIFICI

SCHEDA N° 81

FOGLIO N° 81 MAPPALE 53

DOCUMENTAZIONE FOTOGRAFICA



DESCRIZIONE

Destinazione d'uso	Residenziale	X	Utilizzazione	Occupato	
	Rurale			Parzialmente occupato (stagionale)	X
	Produttivo			Non utilizzato	
	Altro			In abbandono - rudere	
Accessibilità pedonale					Si
Accessibilità carrabile					Si
Elementi tipologici di pregio					No
Annessi e pertinenze	Annessi				
	Spazi aperti				
Località Gabbiana					
NOTE					
CLASSIFICAZIONE TIPOLOGICA.....: case padronali, ville e villini					
CLASSIFICAZIONE PER STATO DI CONSERVAZIONE: edifici di interesse storico - documentale					

COMUNE DI BAGNONE (MS)
REGOLAMENTO URBANISTICO - QUADRO CONOSCITIVO
TERRITORIO RURALE . SCHEDATURA DEGLI EDIFICI

SCHEDA N° 82

FOGLIO N° 81 MAPPALE 137-550

DOCUMENTAZIONE FOTOGRAFICA



DESCRIZIONE

Destinazione d'uso	Residenziale	X	Utilizzazione	Occupato	
	Rurale			Parzialmente occupato (stagionale)	X
	Produttivo			Non utilizzato	
	Altro			In abbandono - rudere	
Accessibilità pedonale					Si
Accessibilità carrabile					Si
Elementi tipologici di pregio					Si
Annessi e pertinenze	Annessi				Si
	Spazi aperti				Si
Località Gabbiana					
NOTE					
CLASSIFICAZIONE TIPOLOGICA.....: edilizia di base					
CLASSIFICAZIONE PER STATO DI CONSERVAZIONE : edifici di interesse storico - ambientale					

COMUNE DI BAGNONE (MS)
REGOLAMENTO URBANISTICO - QUADRO CONOSCITIVO
TERRITORIO RURALE . SCHEDATURA DEGLI EDIFICI

SCHEDA N° 83

FOGLIO N° 81 MAPPALE 137-550

DOCUMENTAZIONE FOTOGRAFICA



DESCRIZIONE

Destinazione d'uso	Residenziale	X	Utilizzazione	Occupato	
	Rurale			Parzialmente occupato (stagionale)	X
	Produttivo			Non utilizzato	
	Altro			In abbandono - rudere	
Accessibilità pedonale					Si
Accessibilità carrabile					Si
Elementi tipologici di pregio					Si
Annessi e pertinenze	Annessi				Si
	Spazi aperti				Si
Località Gabbiana					
NOTE					
CLASSIFICAZIONE TIPOLOGICA.....: edilizia di base					
CLASSIFICAZIONE PER STATO DI CONSERVAZIONE: edifici di interesse storico - ambientale					

COMUNE DI BAGNONE (MS)
REGOLAMENTO URBANISTICO - QUADRO CONOSCITIVO
TERRITORIO RURALE . SCHEDATURA DEGLI EDIFICI

SCHEDA N° 84

FOGLIO N° 81 MAPPALE 137-550

DOCUMENTAZIONE FOTOGRAFICA



DESCRIZIONE

Destinazione d'uso	Residenziale	X	Utilizzazione	Occupato	
	Rurale			Parzialmente occupato (stagionale)	X
	Produttivo			Non utilizzato	
	Altro			In abbandono - rudere	
Accessibilità pedonale					Si
Accessibilità carrabile					Si
Elementi tipologici di pregio					Si
Annessi e pertinenze	Annessi				Si
	Spazi aperti				Si
Località Gabbiana					
NOTE					
CLASSIFICAZIONE TIPOLOGICA.....: edifici specialistici di tipo rurale (gradili, rimesse)					
CLASSIFICAZIONE PER STATO DI CONSERVAZIONE : edifici di interesse storico - ambientale					

COMUNE DI BAGNONE (MS)
REGOLAMENTO URBANISTICO - QUADRO CONOSCITIVO
TERRITORIO RURALE . SCHEDATURA DEGLI EDIFICI

SCHEDA N° 85

FOGLIO N° 82 MAPPAL E 89

DOCUMENTAZIONE FOTOGRAFICA



DESCRIZIONE

Destinazione d'uso	Residenziale		Utilizzazione	Occupato	
	Rurale	X		Parzialmente occupato (stagionale)	X
	Produttivo			Non utilizzato	
	Altro			In abbandono - rudere	
Accessibilità pedonale					Si
Accessibilità carrabile					Si
Elementi tipologici di pregio					No
Annessi e pertinenze	Annessi		No		
	Spazi aperti		Si		
Località Lusana					
NOTE					
CLASSIFICAZIONE TIPOLOGICA.....: edifici specialistici di tipo rurale (gradili, rimesse)					
CLASSIFICAZIONE PER STATO DI CONSERVAZIONE : edifici di interesse storico - documentale					

COMUNE DI BAGNONE (MS)
REGOLAMENTO URBANISTICO - QUADRO CONOSCITIVO
TERRITORIO RURALE . SCHEDATURA DEGLI EDIFICI

SCHEDA N° 86

FOGLIO N° 82 MAPPALE 7

DOCUMENTAZIONE FOTOGRAFICA



DESCRIZIONE

Destinazione d'uso	Residenziale		Utilizzazione	Occupato	
	Rurale	X		Parzialmente occupato (stagionale)	
	Produttivo			Non utilizzato	X
	Altro			In abbandono - rudere	
Accessibilità pedonale					Si
Accessibilità carrabile					Si
Elementi tipologici di pregio					No
Annessi e pertinenze	Annessi				
	Spazi aperti				
Località Lusana					
NOTE					
CLASSIFICAZIONE TIPOLOGICA... ..:edilizia specialistica a carattere produttivo (stalle,molini, acquedotto)					
CLASSIFICAZIONE PER STATO DI CONSERVAZIONE : edifici di interesse storico - ambientale					

COMUNE DI BAGNONE (MS)
REGOLAMENTO URBANISTICO - QUADRO CONOSCITIVO
TERRITORIO RURALE . SCHEDATURA DEGLI EDIFICI

SCHEDA N° 87

FOGLIO N° 82 MAPPAL 9-10

DOCUMENTAZIONE FOTOGRAFICA



DESCRIZIONE

Destinazione d'uso	Residenziale	X	Utilizzazione	Occupato	
	Rurale			Parzialmente occupato (stagionale)	X
	Produttivo			Non utilizzato	
	Altro			In abbandono - rudere	
Accessibilità pedonale					Si
Accessibilità carrabile					Si
Elementi tipologici di pregio					Si
Annessi e pertinenze	Annessi				Si
	Spazi aperti				Si
Località Lusana					
NOTE					
CLASSIFICAZIONE TIPOLOGICA.....: edilizia di base					
CLASSIFICAZIONE PER STATO DI CONSERVAZIONE: edifici di interesse storico - ambientale					

COMUNE DI BAGNONE (MS)
REGOLAMENTO URBANISTICO - QUADRO CONOSCITIVO
TERRITORIO RURALE . SCHEDATURA DEGLI EDIFICI

SCHEDA N° 88

FOGLIO N° 82 MAPPALE 119

DOCUMENTAZIONE FOTOGRAFICA



DESCRIZIONE

Destinazione d'uso	Residenziale		Utilizzazione	Occupato	X
	Rurale	X		Parzialmente occupato (stagionale)	
	Produttivo			Non utilizzato	
	Altro			In abbandono - rudere	
Accessibilità pedonale					Si
Accessibilità carrabile					Si
Elementi tipologici di pregio					No
Annessi e pertinenze	Annessi				Si
	Spazi aperti				Si
Località Lusana - Busseto					
NOTE					
CLASSIFICAZIONE TIPOLOGICA.....: edifici specialistici di tipo rurale (gradili, rimesse)					
CLASSIFICAZIONE PER STATO DI CONSERVAZIONE: edifici di interesse storico - ambientale					

COMUNE DI BAGNONE (MS)
REGOLAMENTO URBANISTICO - QUADRO CONOSCITIVO
TERRITORIO RURALE . SCHEDATURA DEGLI EDIFICI

SCHEDA N° 89

FOGLIO N° 82 MAPPALE 116

DOCUMENTAZIONE FOTOGRAFICA



DESCRIZIONE

Destinazione d'uso	Residenziale		Utilizzazione	Occupato	
	Rurale	X		Parzialmente occupato (stagionale)	
	Produttivo			Non utilizzato	
	Altro			In abbandono - rudere	X
Accessibilità pedonale					Si
Accessibilità carrabile					Si
Elementi tipologici di pregio					Si
Annessi e pertinenze	Annessi			Si	
	Spazi aperti			Si	
Località Lusana - Busseto					
NOTE					
CLASSIFICAZIONE TIPOLOGICA.....: edilizia di base					
CLASSIFICAZIONE PER STATO DI CONSERVAZIONE: edifici di interesse storico - documentale					

COMUNE DI BAGNONE (MS)
REGOLAMENTO URBANISTICO - QUADRO CONOSCITIVO
TERRITORIO RURALE . SCHEDATURA DEGLI EDIFICI

SCHEDA N° 90

FOGLIO N° 82 MAPPALE 115

DOCUMENTAZIONE FOTOGRAFICA



DESCRIZIONE

Destinazione d'uso	Residenziale		Utilizzazione	Occupato	
	Rurale	X		Parzialmente occupato (stagionale)	
	Produttivo			Non utilizzato	
	Altro			In abbandono - rudere	X
Accessibilità pedonale					Si
Accessibilità carrabile					Si
Elementi tipologici di pregio					Si
Annessi e pertinenze	Annessi			Si	
	Spazi aperti			Si	
Località Lusana - Busseto					
NOTE					
CLASSIFICAZIONE TIPOLOGICA.....: edifici specialistici di tipo rurale (gradili, rimesse)					
CLASSIFICAZIONE PER STATO DI CONSERVAZIONE: edifici di interesse storico trasformati e/o alterati					

COMUNE DI BAGNONE (MS)
REGOLAMENTO URBANISTICO - QUADRO CONOSCITIVO
TERRITORIO RURALE . SCHEDATURA DEGLI EDIFICI

SCHEDA N° 91

FOGLIO N° 82 MAPPALE ex 384

DOCUMENTAZIONE FOTOGRAFICA



DESCRIZIONE

Destinazione d'uso	Residenziale	X	Utilizzazione	Occupato	
	Rurale			Parzialmente occupato (stagionale)	X
	Produttivo			Non utilizzato	
	Altro			In abbandono - rudere	
Accessibilità pedonale				Si	
Accessibilità carrabile				Si	
Elementi tipologici di pregio				Si	
Annessi e pertinenze	Annessi		Si		
	Spazi aperti		Si		
Località Lusana - Pregnacca					
NOTE					
CLASSIFICAZIONE TIPOLOGICA.....: edilizia di base					
CLASSIFICAZIONE PER STATO DI CONSERVAZIONE: edifici di interesse storico trasformati e/o alterati					

COMUNE DI BAGNONE (MS)
REGOLAMENTO URBANISTICO - QUADRO CONOSCITIVO
TERRITORIO RURALE . SCHEDATURA DEGLI EDIFICI

SCHEDA N° 92

FOGLIO N° 82 MAPPALocale 242

DOCUMENTAZIONE FOTOGRAFICA



DESCRIZIONE

Destinazione d'uso	Residenziale	X	Utilizzazione	Occupato	
	Rurale			Parzialmente occupato (stagionale)	
	Produttivo			Non utilizzato	X
	Altro			In abbandono - rudere	
Accessibilità pedonale					Si
Accessibilità carrabile					Si
Elementi tipologici di pregio					No
Annessi e pertinenze	Annessi				Si
	Spazi aperti				Si
Località Lusana - Pregnacca					
NOTE					
CLASSIFICAZIONE TIPOLOGICA.....: -					
CLASSIFICAZIONE PER STATO DI CONSERVAZIONE: ruderi e/o edifici in significativo stato di degrado fisico					

COMUNE DI BAGNONE (MS)
REGOLAMENTO URBANISTICO - QUADRO CONOSCITIVO
TERRITORIO RURALE . SCHEDATURA DEGLI EDIFICI

SCHEDA N° 93

FOGLIO N° MAPPALE

DOCUMENTAZIONE FOTOGRAFICA



DESCRIZIONE

Destinazione d'uso	Residenziale	X	Utilizzazione	Occupato	
	Rurale			Parzialmente occupato (stagionale)	X
	Produttivo			Non utilizzato	
	Altro			In abbandono - rudere	
Accessibilità pedonale					No
Accessibilità carrabile					No
Elementi tipologici di pregio					Si
Annessi e pertinenze	Annessi			Si	
	Spazi aperti			No	
Località					
NOTE					
CLASSIFICAZIONE TIPOLOGICA.....: edilizia di base					
CLASSIFICAZIONE PER STATO DI CONSERVAZIONE: edifici di interesse storico - ambientale					

COMUNE DI BAGNONE (MS)
REGOLAMENTO URBANISTICO - QUADRO CONOSCITIVO
TERRITORIO RURALE . SCHEDATURA DEGLI EDIFICI

SCHEDA N° 94

FOGLIO N° 75 MAPPALE 322

DOCUMENTAZIONE FOTOGRAFICA



DESCRIZIONE

Destinazione d'uso	Residenziale	X	Utilizzazione	Occupato	
	Rurale			Parzialmente occupato (stagionale)	X
	Produttivo			Non utilizzato	
	Altro			In abbandono - rudere	
Accessibilità pedonale					Si
Accessibilità carrabile					Si
Elementi tipologici di pregio					No
Annessi e pertinenze	Annessi				No
	Spazi aperti				Si
Località Lusana					
NOTE					
CLASSIFICAZIONE TIPOLOGICA.....: edilizia di base					
CLASSIFICAZIONE PER STATO DI CONSERVAZIONE: edifici di interesse storico - ambientale					

COMUNE DI BAGNONE (MS)
REGOLAMENTO URBANISTICO - QUADRO CONOSCITIVO
TERRITORIO RURALE . SCHEDATURA DEGLI EDIFICI

SCHEDA N° 95

FOGLIO N° 75 MAPPALE 91

DOCUMENTAZIONE FOTOGRAFICA



DESCRIZIONE

Destinazione d'uso	Residenziale	X	Utilizzazione	Occupato	
	Rurale			Parzialmente occupato (stagionale)	X
	Produttivo			Non utilizzato	
	Altro			In abbandono - rudere	
Accessibilità pedonale				Si	
Accessibilità carrabile				Si	
Elementi tipologici di pregio				Si	
Annessi e pertinenze	Annessi		Si		
	Spazi aperti		Si		
Località Il Pradaccio - Lusana					
NOTE					
CLASSIFICAZIONE TIPOLOGICA.....: edilizia di base					
CLASSIFICAZIONE PER STATO DI CONSERVAZIONE ..::: edifici di interesse storico - ambientale					

COMUNE DI BAGNONE (MS)
REGOLAMENTO URBANISTICO - QUADRO CONOSCITIVO
TERRITORIO RURALE . SCHEDATURA DEGLI EDIFICI

SCHEDA N° 96

FOGLIO N° 75 MAPPALE 85

DOCUMENTAZIONE FOTOGRAFICA



DESCRIZIONE

Destinazione d'uso	Residenziale	X	Utilizzazione	Occupato	
	Rurale			Parzialmente occupato (stagionale)	X
	Produttivo			Non utilizzato	
	Altro			In abbandono - rudere	
Accessibilità pedonale					Si
Accessibilità carrabile					Si
Elementi tipologici di pregio					Si
Annessi e pertinenze	Annessi				Si
	Spazi aperti				Si
Località Il Pradaccio - Lusana					
NOTE					
CLASSIFICAZIONE TIPOLOGICA.....: edilizia di base					
CLASSIFICAZIONE PER STATO DI CONSERVAZIONE: edifici di interesse storico - ambientale					

COMUNE DI BAGNONE (MS)
REGOLAMENTO URBANISTICO - QUADRO CONOSCITIVO
TERRITORIO RURALE . SCHEDATURA DEGLI EDIFICI

SCHEDA N° 97

FOGLIO N° 75 MAPPAL 540

DOCUMENTAZIONE FOTOGRAFICA



DESCRIZIONE

Destinazione d'uso	Residenziale		Utilizzazione	Occupato	
	Rurale	X		Parzialmente occupato (stagionale)	
	Produttivo			Non utilizzato	X
	Altro			In abbandono - rudere	
Accessibilità pedonale				Si	
Accessibilità carrabile				Si	
Elementi tipologici di pregio				No	
Annessi e pertinenze	Annessi		Si		
	Spazi aperti		No		
Località Grecciola - Gabbiana					
NOTE					
CLASSIFICAZIONE TIPOLOGICA.....: edilizia di base					
CLASSIFICAZIONE PER STATO DI CONSERVAZIONE : edifici di interesse storico - documentale					

COMUNE DI BAGNONE (MS)
REGOLAMENTO URBANISTICO - QUADRO CONOSCITIVO
TERRITORIO RURALE . SCHEDATURA DEGLI EDIFICI

SCHEDA N° 98

FOGLIO N°75MAPPALE 470

DOCUMENTAZIONE FOTOGRAFICA



DESCRIZIONE

Destinazione d'uso	Residenziale	X	Utilizzazione	Occupato	
	Rurale			Parzialmente occupato (stagionale)	X
	Produttivo			Non utilizzato	
	Altro			In abbandono - rudere	
Accessibilità pedonale					Si
Accessibilità carrabile					Si
Elementi tipologici di pregio					Si
Annessi e pertinenze	Annessi				Si
	Spazi aperti				Si
Località Grecciola - Gabbiana					
NOTE					
CLASSIFICAZIONE TIPOLOGICA.....: case padronali, ville e villini					
CLASSIFICAZIONE PER STATO DI CONSERVAZIONE:edifici di interesse storico - ambientale					

COMUNE DI BAGNONE (MS)
REGOLAMENTO URBANISTICO - QUADRO CONOSCITIVO
TERRITORIO RURALE . SCHEDATURA DEGLI EDIFICI

SCHEDA N° 99

FOGLIO N° 75 MAPPAL E A

DOCUMENTAZIONE FOTOGRAFICA



DESCRIZIONE

Destinazione d'uso	Residenziale		Utilizzazione	Occupato	
	Rurale			Parzialmente occupato (stagionale)	
	Produttivo			Non utilizzato	
	Altro	X		In abbandono - rudere	X
Accessibilità pedonale					Si
Accessibilità carrabile					Si
Elementi tipologici di pregio					Si
Annessi e pertinenze	Annessi				No
	Spazi aperti				Si
Località Grecciola - Gabbiana					
NOTE					
CLASSIFICAZIONE TIPOLOGICA.....: altri edifici specialistici, chiesa					
CLASSIFICAZIONE PER STATO DI CONSERVAZIONE ..::: ruderi e/o edifici in significativo stato di degrado fisico					

COMUNE DI BAGNONE (MS)
REGOLAMENTO URBANISTICO - QUADRO CONOSCITIVO
TERRITORIO RURALE . SCHEDATURA DEGLI EDIFICI

SCHEDA N° 100

FOGLIO N° 82 MAPPALE 748

DOCUMENTAZIONE FOTOGRAFICA



DESCRIZIONE

Destinazione d'uso	Residenziale	X	Utilizzazione	Occupato	
	Rurale			Parzialmente occupato (stagionale)	X
	Produttivo			Non utilizzato	
	Altro			In abbandono - rudere	
Accessibilità pedonale					No
Accessibilità carrabile					No
Elementi tipologici di pregio					Si
Annessi e pertinenze	Annessi			Si	
	Spazi aperti			No	
Località					
NOTE					
CLASSIFICAZIONE TIPOLOGICA..... : edifici specialistici di tipo rurale (gradili, rimesse)					
CLASSIFICAZIONE PER STATO DI CONSERVAZIONE : edifici di interesse storico trasformati e/o alterati					

COMUNE DI BAGNONE (MS)
REGOLAMENTO URBANISTICO - QUADRO CONOSCITIVO
TERRITORIO RURALE . SCHEDATURA DEGLI EDIFICI

SCHEDA N° 101

FOGLIO N° 74 MAPPALE 402

DOCUMENTAZIONE FOTOGRAFICA



DESCRIZIONE

Destinazione d'uso	Residenziale	X	Utilizzazione	Occupato	X
	Rurale			Parzialmente occupato (stagionale)	
	Produttivo			Non utilizzato	
	Altro			In abbandono - rudere	
Accessibilità pedonale					Si
Accessibilità carrabile					Si
Elementi tipologici di pregio					No
Annessi e pertinenze	Annessi		No		
	Spazi aperti		Si		
Località Croce - Vespeno					
NOTE					
CLASSIFICAZIONE TIPOLOGICA.....: edilizia di base					
CLASSIFICAZIONE PER STATO DI CONSERVAZIONE ..::: edifici di interesse storico trasformati e/o alterati					

COMUNE DI BAGNONE (MS)
REGOLAMENTO URBANISTICO - QUADRO CONOSCITIVO
TERRITORIO RURALE . SCHEDATURA DEGLI EDIFICI

SCHEDA N° 102

FOGLIO N° 74 MAPPALE 627

DOCUMENTAZIONE FOTOGRAFICA



DESCRIZIONE

Destinazione d'uso	Residenziale	X	Utilizzazione	Occupato	X
	Rurale			Parzialmente occupato (stagionale)	
	Produttivo			Non utilizzato	
	Altro			In abbandono - rudere	
Accessibilità pedonale					Si
Accessibilità carrabile					Si
Elementi tipologici di pregio					No
Annessi e pertinenze	Annessi				Si
	Spazi aperti				Si
Località Croce - Vespeno					
NOTE					
CLASSIFICAZIONE TIPOLOGICA.....: edilizia di base					
CLASSIFICAZIONE PER STATO DI CONSERVAZIONE: edifici di interesse storico - ambientale					

COMUNE DI BAGNONE (MS)
REGOLAMENTO URBANISTICO - QUADRO CONOSCITIVO
TERRITORIO RURALE . SCHEDATURA DEGLI EDIFICI

SCHEDA N° 103

FOGLIO N° 74 MAPPALE 344

DOCUMENTAZIONE FOTOGRAFICA



DESCRIZIONE

Destinazione d'uso	Residenziale	X	Utilizzazione	Occupato	
	Rurale			Parzialmente occupato (stagionale)	
	Produttivo			Non utilizzato	
	Altro			In abbandono - rudere	X
Accessibilità pedonale					Si
Accessibilità carrabile					Si
Elementi tipologici di pregio					No
Annessi e pertinenze	Annessi			No	
	Spazi aperti			Si	
Località Croce - Vespeno					
NOTE					
CLASSIFICAZIONE TIPOLOGICA.....: nc					
CLASSIFICAZIONE PER STATO DI CONSERVAZIONE: edifici di interesse storico - documentale					

COMUNE DI BAGNONE (MS)
REGOLAMENTO URBANISTICO - QUADRO CONOSCITIVO
TERRITORIO RURALE . SCHEDATURA DEGLI EDIFICI

SCHEDA N° 104

FOGLIO N° 74 MAPPALE 640

DOCUMENTAZIONE FOTOGRAFICA



DESCRIZIONE

Destinazione d'uso	Residenziale	X	Utilizzazione	Occupato	X
	Rurale			Parzialmente occupato (stagionale)	
	Produttivo			Non utilizzato	
	Altro			In abbandono - rudere	
Accessibilità pedonale					Si
Accessibilità carrabile					Si
Elementi tipologici di pregio					No
Annessi e pertinenze	Annessi				Si
	Spazi aperti				Si
Località Croce - Vespeno					
NOTE					
CLASSIFICAZIONE TIPOLOGICA.....: edilizia di base					
CLASSIFICAZIONE PER STATO DI CONSERVAZIONE: edifici di interesse storico - ambientale					

COMUNE DI BAGNONE (MS)
REGOLAMENTO URBANISTICO - QUADRO CONOSCITIVO
TERRITORIO RURALE . SCHEDATURA DEGLI EDIFICI

SCHEDA N° 105

FOGLIO N° 73 MAPPALE 372

DOCUMENTAZIONE FOTOGRAFICA



DESCRIZIONE

Destinazione d'uso	Residenziale	X	Utilizzazione	Occupato	
	Rurale			Parzialmente occupato (stagionale)	X
	Produttivo			Non utilizzato	
	Altro			In abbandono - rudere	
Accessibilità pedonale					Si
Accessibilità carrabile					Si
Elementi tipologici di pregio					No
Annessi e pertinenze	Annessi				
	Spazi aperti				
Località Croce - Vespeno					
NOTE					
CLASSIFICAZIONE TIPOLOGICA.....: edilizia di base					
CLASSIFICAZIONE PER STATO DI CONSERVAZIONE: edifici di interesse storico - ambientale					

COMUNE DI BAGNONE (MS)
REGOLAMENTO URBANISTICO - QUADRO CONOSCITIVO
TERRITORIO RURALE . SCHEDATURA DEGLI EDIFICI

SCHEDA N° 106

FOGLIO N° 73 MAPPALE 375

DOCUMENTAZIONE FOTOGRAFICA



DESCRIZIONE

Destinazione d'uso	Residenziale	X	Utilizzazione	Occupato	
	Rurale			Parzialmente occupato (stagionale)	X
	Produttivo			Non utilizzato	
	Altro			In abbandono - rudere	
Accessibilità pedonale					Si
Accessibilità carrabile					Si
Elementi tipologici di pregio					No
Annessi e pertinenze	Annessi				No
	Spazi aperti				Si
Località Croce - Vespeno					
NOTE					
CLASSIFICAZIONE TIPOLOGICA.....: edilizia di base					
CLASSIFICAZIONE PER STATO DI CONSERVAZIONE : edifici di interesse storico trasformati e/o alterati					

COMUNE DI BAGNONE (MS)
REGOLAMENTO URBANISTICO - QUADRO CONOSCITIVO
TERRITORIO RURALE . SCHEDATURA DEGLI EDIFICI

SCHEDA N° 107

FOGLIO N° 73 MAPPALE 447

DOCUMENTAZIONE FOTOGRAFICA



DESCRIZIONE

Destinazione d'uso	Residenziale		Utilizzazione	Occupato	
	Rurale	X		Parzialmente occupato (stagionale)	
	Produttivo			Non utilizzato	
	Altro			In abbandono - rudere	X
Accessibilità pedonale					Si
Accessibilità carrabile					Si
Elementi tipologici di pregio					Si
Annessi e pertinenze	Annessi				No
	Spazi aperti				Si
Località Croce - Vespeno					
NOTE					
CLASSIFICAZIONE TIPOLOGICA.....: -					
CLASSIFICAZIONE PER STATO DI CONSERVAZIONE: ruderi e/o edifici in significativo stato di degrado fisico					

COMUNE DI BAGNONE (MS)
REGOLAMENTO URBANISTICO - QUADRO CONOSCITIVO
TERRITORIO RURALE . SCHEDATURA DEGLI EDIFICI

SCHEDA N° 108

FOGLIO N° 73 MAPPALE 543

DOCUMENTAZIONE FOTOGRAFICA



DESCRIZIONE

Destinazione d'uso	Residenziale	X	Utilizzazione	Occupato	
	Rurale			Parzialmente occupato (stagionale)	
	Produttivo			Non utilizzato	X
	Altro			In abbandono - rudere	
Accessibilità pedonale					Si
Accessibilità carrabile					Si
Elementi tipologici di pregio					No
Annessi e pertinenze	Annessi		No		
	Spazi aperti		Si		
Località Corvarola					
NOTE					
CLASSIFICAZIONE TIPOLOGICA.....: edilizia di base					
CLASSIFICAZIONE PER STATO DI CONSERVAZIONE: edifici di interesse storico trasformati e/o alterati					

COMUNE DI BAGNONE (MS)
REGOLAMENTO URBANISTICO - QUADRO CONOSCITIVO
TERRITORIO RURALE . SCHEDATURA DEGLI EDIFICI

SCHEDA N° 109

FOGLIO N° 72 MAPPALÉ 426

DOCUMENTAZIONE FOTOGRAFICA



DESCRIZIONE

Destinazione d'uso	Residenziale		Utilizzazione	Occupato	
	Rurale			Parzialmente occupato (stagionale)	X
	Produttivo	X		Non utilizzato	
	Altro			In abbandono - rudere	
Accessibilità pedonale					Si
Accessibilità carrabile					Si
Elementi tipologici di pregio					Si
Annessi e pertinenze	Annessi		Si		
	Spazi aperti		No		
Località Il Foresto - Vallescura					
NOTE					
CLASSIFICAZIONE TIPOLOGICA.....: edilizia specialistica a carattere produttivo (stalle,molini, acquedotto)					
CLASSIFICAZIONE PER STATO DI CONSERVAZIONE ..:::edifici di interesse storico trasformati e/o alterati					

COMUNE DI BAGNONE (MS)
REGOLAMENTO URBANISTICO - QUADRO CONOSCITIVO
TERRITORIO RURALE . SCHEDATURA DEGLI EDIFICI

SCHEDA N° 110

FOGLIO N° 72 MAPPALE 424

DOCUMENTAZIONE FOTOGRAFICA



DESCRIZIONE

Destinazione d'uso	Residenziale		Utilizzazione	Occupato	
	Rurale			Parzialmente occupato (stagionale)	X
	Produttivo	X		Non utilizzato	
	Altro			In abbandono - rudere	
Accessibilità pedonale					Si
Accessibilità carrabile					Si
Elementi tipologici di pregio					No
Annessi e pertinenze	Annessi			No	
	Spazi aperti			Si	
Località Il Foresto - Vallescura					
NOTE					
CLASSIFICAZIONE TIPOLOGICA.....: edifici specialistici di tipo rurale (gradili, rimesse)					
CLASSIFICAZIONE PER STATO DI CONSERVAZIONE: edifici di interesse storico - ambientale					

COMUNE DI BAGNONE (MS)
REGOLAMENTO URBANISTICO - QUADRO CONOSCITIVO
TERRITORIO RURALE . SCHEDATURA DEGLI EDIFICI

SCHEDA N° 111

FOGLIO N°72MAPPALE 586

DOCUMENTAZIONE FOTOGRAFICA



DESCRIZIONE

Destinazione d'uso	Residenziale	X	Utilizzazione	Occupato	X
	Rurale			Parzialmente occupato (stagionale)	
	Produttivo			Non utilizzato	
	Altro			In abbandono - rudere	
Accessibilità pedonale					Si
Accessibilità carrabile					Si
Elementi tipologici di pregio					No
Annessi e pertinenze	Annessi				
	Spazi aperti				
Località Il Foresto - Vallescura					
NOTE					
CLASSIFICAZIONE TIPOLOGICA.....: edilizia di base					
CLASSIFICAZIONE PER STATO DI CONSERVAZIONE:edifici di interesse storico trasformati e/o alterati					

COMUNE DI BAGNONE (MS)
REGOLAMENTO URBANISTICO - QUADRO CONOSCITIVO
TERRITORIO RURALE . SCHEDATURA DEGLI EDIFICI

SCHEDA N° 112

FOGLIO N° 64 MAPPALE 187

DOCUMENTAZIONE FOTOGRAFICA



DESCRIZIONE

Destinazione d'uso	Residenziale	<input checked="" type="checkbox"/>	Utilizzazione	Occupato	
	Rurale	<input type="checkbox"/>		Parzialmente occupato (stagionale)	<input checked="" type="checkbox"/>
	Produttivo	<input type="checkbox"/>		Non utilizzato	
	Altro	<input type="checkbox"/>		In abbandono - rudere	
Accessibilità pedonale					Si
Accessibilità carrabile					Si
Elementi tipologici di pregio					No
Annessi e pertinenze	Annessi				No
	Spazi aperti				Si
Località					
NOTE					
CLASSIFICAZIONE TIPOLOGICA.....: case padronali, ville e villini					
CLASSIFICAZIONE PER STATO DI CONSERVAZIONE : edifici di interesse storico trasformati e/o alterati					

COMUNE DI BAGNONE (MS)
REGOLAMENTO URBANISTICO - QUADRO CONOSCITIVO
TERRITORIO RURALE . SCHEDATURA DEGLI EDIFICI

SCHEDA N° 113

FOGLIO N° 72 MAPPALE 28-613

DOCUMENTAZIONE FOTOGRAFICA



DESCRIZIONE

Destinazione d'uso	Residenziale	X	Utilizzazione	Occupato	
	Rurale			Parzialmente occupato (stagionale)	X
	Produttivo			Non utilizzato	
	Altro			In abbandono - rudere	
Accessibilità pedonale					Si
Accessibilità carrabile					Si
Elementi tipologici di pregio					No
Annessi e pertinenze	Annessi		No		
	Spazi aperti		Si		
Località Vallescura					
NOTE					
CLASSIFICAZIONE TIPOLOGICA.....: edilizia di base					
CLASSIFICAZIONE PER STATO DI CONSERVAZIONE: edifici di interesse storico trasformati e/o alterati					

COMUNE DI BAGNONE (MS)
REGOLAMENTO URBANISTICO - QUADRO CONOSCITIVO
TERRITORIO RURALE . SCHEDATURA DEGLI EDIFICI

SCHEDA N° 114

FOGLIO N° 72 MAPPALE 318

DOCUMENTAZIONE FOTOGRAFICA



DESCRIZIONE

Destinazione d'uso	Residenziale	X	Utilizzazione	Occupato	
	Rurale			Parzialmente occupato (stagionale)	
	Produttivo			Non utilizzato	
	Altro			In abbandono - rudere	X
Accessibilità pedonale					Si
Accessibilità carrabile					Si
Elementi tipologici di pregio					No
Annessi e pertinenze	Annessi				
	Spazi aperti				
Località Castiglione - Vallescura					
NOTE					
CLASSIFICAZIONE TIPOLOGICA: edifici specialistici di tipo rurale (gradili, rimesse)					
CLASSIFICAZIONE PER STATO DI CONSERVAZIONE: edifici di interesse storico - ambientale					

COMUNE DI BAGNONE (MS)
REGOLAMENTO URBANISTICO - QUADRO CONOSCITIVO
TERRITORIO RURALE . SCHEDATURA DEGLI EDIFICI

SCHEDA N° 115

FOGLIO N°72MAPPALE 657

DOCUMENTAZIONE FOTOGRAFICA



DESCRIZIONE

Destinazione d'uso	Residenziale	X	Utilizzazione	Occupato	
	Rurale			Parzialmente occupato (stagionale)	
	Produttivo			Non utilizzato	
	Altro			In abbandono - rudere	X
Accessibilità pedonale					Si
Accessibilità carrabile					Si
Elementi tipologici di pregio					Si
Annessi e pertinenze	Annessi				No
	Spazi aperti				Si
Località Castiglione - Vallescura					
Prescrizioni esecutive di dettaglio: gli interventi edilizi non interferiscono con il prospetto laterale con scala esterna e non modificano l'aggetto di gronda					
CLASSIFICAZIONE TIPOLOGICA: edilizia di base					
CLASSIFICAZIONE PER STATO DI CONSERVAZIONE:edifici di interesse storico - ambientale					

COMUNE DI BAGNONE (MS)
REGOLAMENTO URBANISTICO - QUADRO CONOSCITIVO
TERRITORIO RURALE . SCHEDATURA DEGLI EDIFICI

SCHEDA N° 116

FOGLIO N° 72 MAPPALE 276

DOCUMENTAZIONE FOTOGRAFICA



DESCRIZIONE

Destinazione d'uso	Residenziale	X	Utilizzazione	Occupato	
	Rurale			Parzialmente occupato (stagionale)	X
	Produttivo			Non utilizzato	
	Altro			In abbandono - rudere	
Accessibilità pedonale					Si
Accessibilità carrabile					Si
Elementi tipologici di pregio					No
Annessi e pertinenze	Annessi				No
	Spazi aperti				Si
Località Castiglione - Vallescura					
NOTE					
CLASSIFICAZIONE TIPOLOGICA.....: edilizia di base					
CLASSIFICAZIONE PER STATO DI CONSERVAZIONE: edifici di interesse storico - ambientale					

COMUNE DI BAGNONE (MS)
REGOLAMENTO URBANISTICO - QUADRO CONOSCITIVO
TERRITORIO RURALE . SCHEDATURA DEGLI EDIFICI

SCHEDA N° 117

FOGLIO N° 72 MAPPALE 276

DOCUMENTAZIONE FOTOGRAFICA



DESCRIZIONE

Destinazione d'uso	Residenziale	X	Utilizzazione	Occupato	
	Rurale			Parzialmente occupato (stagionale)	X
	Produttivo			Non utilizzato	
	Altro			In abbandono - rudere	
Accessibilità pedonale				Si	
Accessibilità carrabile				Si	
Elementi tipologici di pregio				No	
Annessi e pertinenze	Annessi		Si		
	Spazi aperti		Si		
Località Castiglione - Vallescura					
NOTE					
CLASSIFICAZIONE TIPOLOGICA.....: edilizia di base					
CLASSIFICAZIONE PER STATO DI CONSERVAZIONE: edifici di interesse storico - ambientale					

COMUNE DI BAGNONE (MS)
REGOLAMENTO URBANISTICO - QUADRO CONOSCITIVO
TERRITORIO RURALE . SCHEDATURA DEGLI EDIFICI

SCHEDA N° 118

FOGLIO N° 72 MAPPALE 727

DOCUMENTAZIONE FOTOGRAFICA



DESCRIZIONE

Destinazione d'uso	Residenziale	X	Utilizzazione	Occupato	
	Rurale			Parzialmente occupato (stagionale)	X
	Produttivo			Non utilizzato	
	Altro			In abbandono - rudere	
Accessibilità pedonale					Si
Accessibilità carrabile					No
Elementi tipologici di pregio					No
Annessi e pertinenze	Annessi				
	Spazi aperti				
Località Castiglione - Vallescura					
NOTE					
CLASSIFICAZIONE TIPOLOGICA.....: edilizia di base					
CLASSIFICAZIONE PER STATO DI CONSERVAZIONE:edifici di interesse storico - ambientale					

COMUNE DI BAGNONE (MS)
REGOLAMENTO URBANISTICO - QUADRO CONOSCITIVO
TERRITORIO RURALE . SCHEDATURA DEGLI EDIFICI

SCHEDA N° 119

FOGLIO N° 72 MAPPALE 662

DOCUMENTAZIONE FOTOGRAFICA



DESCRIZIONE

Destinazione d'uso	Residenziale	X	Utilizzazione	Occupato	
	Rurale			Parzialmente occupato (stagionale)	X
	Produttivo			Non utilizzato	
	Altro			In abbandono - rudere	
Accessibilità pedonale				Si	
Accessibilità carrabile				Si	
Elementi tipologici di pregio				No	
Annessi e pertinenze	Annessi		No		
	Spazi aperti		Si		
Località Castiglione - Vallescura					
NOTE					
CLASSIFICAZIONE TIPOLOGICA.....: edilizia di base					
CLASSIFICAZIONE PER STATO DI CONSERVAZIONE:edifici di interesse storico trasformati e/o alterati					

COMUNE DI BAGNONE (MS)
REGOLAMENTO URBANISTICO - QUADRO CONOSCITIVO
TERRITORIO RURALE . SCHEDATURA DEGLI EDIFICI

SCHEDA N° 120

FOGLIO N° 72 MAPPALE 664-668-669

DOCUMENTAZIONE FOTOGRAFICA



DESCRIZIONE

Destinazione d'uso	Residenziale		Utilizzazione	Occupato	
	Rurale	X		Parzialmente occupato (stagionale)	X
	Produttivo			Non utilizzato	
	Altro			In abbandono - rudere	
Accessibilità pedonale					Si
Accessibilità carrabile					Si
Elementi tipologici di pregio					No
Annessi e pertinenze	Annessi			Si	
	Spazi aperti			No	
Località Castiglione - Vallescura					
NOTE					
CLASSIFICAZIONE TIPOLOGICA.....: edifici specialistici di tipo rurale (gradili, rimesse)					
CLASSIFICAZIONE PER STATO DI CONSERVAZIONE:edifici di interesse storico - ambientale					

COMUNE DI BAGNONE (MS)
REGOLAMENTO URBANISTICO - QUADRO CONOSCITIVO
TERRITORIO RURALE . SCHEDATURA DEGLI EDIFICI

SCHEDA N° 121

FOGLIO N° 72 MAPPALE 663

DOCUMENTAZIONE FOTOGRAFICA



DESCRIZIONE

Destinazione d'uso	Residenziale	X	Utilizzazione	Occupato	
	Rurale			Parzialmente occupato (stagionale)	X
	Produttivo			Non utilizzato	
	Altro			In abbandono - rudere	
Accessibilità pedonale					Si
Accessibilità carrabile					No
Elementi tipologici di pregio					No
Annessi e pertinenze	Annessi		No		
	Spazi aperti		Si		
Località Castiglione - Vallescura					
NOTE					
CLASSIFICAZIONE TIPOLOGICA.....: edilizia di base					
CLASSIFICAZIONE PER STATO DI CONSERVAZIONE : edifici di interesse storico - ambientale					

COMUNE DI BAGNONE (MS)
REGOLAMENTO URBANISTICO - QUADRO CONOSCITIVO
TERRITORIO RURALE . SCHEDATURA DEGLI EDIFICI

SCHEDA N° 122

FOGLIO N°72MAPPALE 658-659-730

DOCUMENTAZIONE FOTOGRAFICA



DESCRIZIONE

Destinazione d'uso	Residenziale	X	Utilizzazione	Occupato	X
	Rurale			Parzialmente occupato (stagionale)	
	Produttivo			Non utilizzato	
	Altro			In abbandono - rudere	
Accessibilità pedonale					Si
Accessibilità carrabile					Si
Elementi tipologici di pregio					Si
Annessi e pertinenze	Annessi				Si
	Spazi aperti				No

Località Castiglione - Vallescura

Prescrizioni esecutive di dettaglio

gli interventi edilizi devono mantenere per la parte conservata in pietra i materiali, le tecniche costruttive, l'impostazione e la tipologia della copertura, le finiture e le caratteristiche delle aperture esistenti

CLASSIFICAZIONE TIPOLOGICA.....: edilizia di base

CLASSIFICAZIONE PER STATO DI CONSERVAZIONE: edifici di interesse storico - ambientale

COMUNE DI BAGNONE (MS)
REGOLAMENTO URBANISTICO - QUADRO CONOSCITIVO
TERRITORIO RURALE . SCHEDATURA DEGLI EDIFICI

SCHEDA N° 123

FOGLIO N° 67 MAPPAL E 73

DOCUMENTAZIONE FOTOGRAFICA



DESCRIZIONE

Destinazione d'uso	Residenziale		Utilizzazione	Occupato	
	Rurale	X		Parzialmente occupato (stagionale)	
	Produttivo			Non utilizzato	
	Altro			In abbandono - rudere	X
Accessibilità pedonale					Si
Accessibilità carrabile					Si
Elementi tipologici di pregio					Si
Annessi e pertinenze	Annessi		No		
	Spazi aperti		Si		
Località Collesino Nolano					
NOTE					
CLASSIFICAZIONE TIPOLOGICA.....: edilizia di base					
CLASSIFICAZIONE PER STATO DI CONSERVAZIONE: ruderi e/o edifici in significativo stato di degrado fisico					

COMUNE DI BAGNONE (MS)
REGOLAMENTO URBANISTICO - QUADRO CONOSCITIVO
TERRITORIO RURALE . SCHEDATURA DEGLI EDIFICI

SCHEDA N° 124

FOGLIO N° 72 MAPPALocale 207

DOCUMENTAZIONE FOTOGRAFICA



DESCRIZIONE

Destinazione d'uso	Residenziale	X	Utilizzazione	Occupato	X
	Rurale			Parzialmente occupato (stagionale)	
	Produttivo			Non utilizzato	
	Altro			In abbandono - rudere	
Accessibilità pedonale					Si
Accessibilità carrabile					Si
Elementi tipologici di pregio					No
Annessi e pertinenze	Annessi				Si
	Spazi aperti				Si
Località Castiglione - Vallescura					
NOTE					
CLASSIFICAZIONE TIPOLOGICA.....: edilizia di base					
CLASSIFICAZIONE PER STATO DI CONSERVAZIONE : edifici di interesse storico - ambientale					

COMUNE DI BAGNONE (MS)
EGOLAMENTO URBANISTICO - QUADRO CONOSCITIVO
TERRITORIO RURALE . SCHEDATURA DEGLI EDIFICI

SCHEDA N° 125

FOGLIO N° 72 MAPPALE 206

DOCUMENTAZIONE FOTOGRAFICA



DESCRIZIONE

Destinazione d'uso	Residenziale	X	Utilizzazione	Occupato	X
	Rurale			Parzialmente occupato (stagionale)	
	Produttivo			Non utilizzato	
	Altro			In abbandono - rudere	
Accessibilità pedonale					Si
Accessibilità carrabile					Si
Elementi tipologici di pregio					No
Annessi e pertinenze	Annessi				
	Spazi aperti				
Località Castiglione – Vallescura					
NOTE					
CLASSIFICAZIONE TIPOLOGICA: edilizia di base					
CLASSIFICAZIONE PER STATO DI CONSERVAZIONE: edifici di interesse storico trasformati e/o alterati					

COMUNE DI BAGNONE (MS)
REGOLAMENTO URBANISTICO - QUADRO CONOSCITIVO
TERRITORIO RURALE . SCHEDATURA DEGLI EDIFICI

SCHEDA N° 126

FOGLIO N° 73 MAPPALE 595

DOCUMENTAZIONE FOTOGRAFICA



DESCRIZIONE

Destinazione d'uso	Residenziale	X	Utilizzazione	Occupato	
	Rurale			Parzialmente occupato (stagionale)	X
	Produttivo			Non utilizzato	
	Altro			In abbandono - rudere	
Accessibilità pedonale					Si
Accessibilità carrabile					Si
Elementi tipologici di pregio					No
Annessi e pertinenze	Annessi			Si	
	Spazi aperti			Si	
Località					
NOTE					
CLASSIFICAZIONE TIPOLOGICA.....: edilizia di base					
CLASSIFICAZIONE PER STATO DI CONSERVAZIONE : edifici di interesse storico - ambientale					

COMUNE DI BAGNONE (MS)
REGOLAMENTO URBANISTICO - QUADRO CONOSCITIVO
TERRITORIO RURALE . SCHEDATURA DEGLI EDIFICI

SCHEDA N° 127

FOGLIO N° 70 MAPPALAE A

DOCUMENTAZIONE FOTOGRAFICA



DESCRIZIONE

Destinazione d'uso	Residenziale		Utilizzazione	Occupato	X
	Rurale			Parzialmente occupato (stagionale)	
	Produttivo			Non utilizzato	
	Altro	X		In abbandono - rudere	
Accessibilità pedonale					Si
Accessibilità carrabile					Si
Elementi tipologici di pregio					Si
Annessi e pertinenze	Annessi		Si		
	Spazi aperti		Si		
Località SS. Annunziata - Castiglione					
NOTE					
CLASSIFICAZIONE TIPOLOGICA.....: altri edifici specialistici (conventi, chiese)					
CLASSIFICAZIONE PER STATO DI CONSERVAZIONE: edifici di rilevante valore storico - architettonico					

COMUNE DI BAGNONE (MS)
REGOLAMENTO URBANISTICO - QUADRO CONOSCITIVO
TERRITORIO RURALE . SCHEDATURA DEGLI EDIFICI

SCHEDA N° 128

FOGLIO N° 70 MAPPALE 157

DOCUMENTAZIONE FOTOGRAFICA



DESCRIZIONE

Destinazione d'uso	Residenziale		Utilizzazione	Occupato	X
	Rurale			Parzialmente occupato (stagionale)	
	Produttivo	X		Non utilizzato	
	Altro			In abbandono - rudere	
Accessibilità pedonale					Si
Accessibilità carrabile					Si
Elementi tipologici di pregio					Si
Annessi e pertinenze	Annessi		Si		
	Spazi aperti		Si		
Località SS. Annunziata - Castiglione					
NOTE					
CLASSIFICAZIONE TIPOLOGICA.....: altri edifici specialistici (conventi, chiese)					
CLASSIFICAZIONE PER STATO DI CONSERVAZIONE: edifici di rilevante valore storico - architettonico					

COMUNE DI BAGNONE (MS)
REGOLAMENTO URBANISTICO - QUADRO CONOSCITIVO
TERRITORIO RURALE . SCHEDATURA DEGLI EDIFICI

SCHEDA N° 129

FOGLIO N° 71 MAPPALE 288-290

DOCUMENTAZIONE FOTOGRAFICA



DESCRIZIONE

Destinazione d'uso	Residenziale	X	Utilizzazione	Occupato	
	Rurale			Parzialmente occupato (stagionale)	
	Produttivo	X		Non utilizzato	
	Altro			In abbandono - rudere	X
Accessibilità pedonale				Si	
Accessibilità carrabile				Si	
Elementi tipologici di pregio				No	
Annessi e pertinenze	Annessi		Si		
	Spazi aperti		Si		
Località Groppo					
NOTE					
CLASSIFICAZIONE TIPOLOGICA.....: edilizia di base					
CLASSIFICAZIONE PER STATO DI CONSERVAZIONE ..::: edifici di interesse storico - ambientale					

COMUNE DI BAGNONE (MS)
REGOLAMENTO URBANISTICO - QUADRO CONOSCITIVO
TERRITORIO RURALE . SCHEDATURA DEGLI EDIFICI

SCHEDA N° 130

FOGLIO N° 71 MAPPALE 120

DOCUMENTAZIONE FOTOGRAFICA



DESCRIZIONE

Destinazione d'uso	Residenziale	X	Utilizzazione	Occupato	
	Rurale			Parzialmente occupato (stagionale)	X
	Produttivo			Non utilizzato	
	Altro			In abbandono - rudere	
Accessibilità pedonale					Si
Accessibilità carrabile					Si
Elementi tipologici di pregio					No
Annessi e pertinenze	Annessi				
	Spazi aperti				
Località Gruppo					
NOTE					
CLASSIFICAZIONE TIPOLOGICA..... : edilizia di base					
CLASSIFICAZIONE PER STATO DI CONSERVAZIONE : edifici di interesse storico trasformati e/o alterati					

COMUNE DI BAGNONE (MS)
REGOLAMENTO URBANISTICO - QUADRO CONOSCITIVO
TERRITORIO RURALE . SCHEDATURA DEGLI EDIFICI

SCHEDA N° 131

FOGLIO N° 71 MAPPALE 135-137

DOCUMENTAZIONE FOTOGRAFICA



DESCRIZIONE

Destinazione d'uso	Residenziale	X	Utilizzazione	Occupato	
	Rurale			Parzialmente occupato (stagionale)	
	Produttivo			Non utilizzato	
	Altro			In abbandono - rudere	X
Accessibilità pedonale					Si
Accessibilità carrabile					Si
Elementi tipologici di pregio					Si
Annessi e pertinenze	Annessi				Si
	Spazi aperti				Si
Località Groppo					
NOTE					
CLASSIFICAZIONE TIPOLOGICA.....: edilizia di base					
CLASSIFICAZIONE PER STATO DI CONSERVAZIONE : edifici di interesse storico - ambientale					

COMUNE DI BAGNONE (MS)
REGOLAMENTO URBANISTICO - QUADRO CONOSCITIVO
TERRITORIO RURALE . SCHEDATURA DEGLI EDIFICI

SCHEDA N° 132

FOGLIO N° 67 MAPPALE 327

DOCUMENTAZIONE FOTOGRAFICA



DESCRIZIONE

Destinazione d'uso	Residenziale	X	Utilizzazione	Occupato	
	Rurale	X		Parzialmente occupato (stagionale)	X
	Produttivo			Non utilizzato	
	Altro			In abbandono - rudere	
Accessibilità pedonale				Si	
Accessibilità carrabile				Si	
Elementi tipologici di pregio				Si	
Annessi e pertinenze	Annessi		Si		
	Spazi aperti		Si		
Località Collesini Nolano					
NOTE					
CLASSIFICAZIONE TIPOLOGICA.....: edilizia di base					
CLASSIFICAZIONE PER STATO DI CONSERVAZIONE : edifici di interesse storico - ambientale					

COMUNE DI BAGNONE (MS)
REGOLAMENTO URBANISTICO - QUADRO CONOSCITIVO
TERRITORIO RURALE . SCHEDATURA DEGLI EDIFICI

SCHEDA N° 133

FOGLIO N° 74 MAPPAL 125

DOCUMENTAZIONE FOTOGRAFICA



DESCRIZIONE

Destinazione d'uso	Residenziale		Utilizzazione	Occupato	
	Rurale			Parzialmente occupato (stagionale)	X
	Produttivo	X		Non utilizzato	
	Altro			In abbandono - rudere	
Accessibilità pedonale					Si
Accessibilità carrabile					No
Elementi tipologici di pregio					No
Annessi e pertinenze	Annessi			No	
	Spazi aperti			Si	
Località					
NOTE					
CLASSIFICAZIONE TIPOLOGICA.....: edilizia specialistica a carattere produttivo (stalle,molini, acquedotto)					
CLASSIFICAZIONE PER STATO DI CONSERVAZIONE: edifici di interesse storico - ambientale					

COMUNE DI BAGNONE (MS)
REGOLAMENTO URBANISTICO - QUADRO CONOSCITIVO
TERRITORIO RURALE . SCHEDATURA DEGLI EDIFICI

SCHEDA N° 134

FOGLIO N° 74 MAPPALE 108

DOCUMENTAZIONE FOTOGRAFICA



DESCRIZIONE


Destinazione d'uso	Residenziale		Utilizzazione	Occupato	
	Rurale			Parzialmente occupato (stagionale)	
	Produttivo			Non utilizzato	
	Altro			In abbandono - rudere	
Accessibilità pedonale					
Accessibilità carrabile					
Elementi tipologici di pregio					
Annessi e pertinenze	Annessi				
	Spazi aperti				
Località					
NOTE					
CLASSIFICAZIONE TIPOLOGICA.....: nc					
CLASSIFICAZIONE PER STATO DI CONSERVAZIONE : edifici di interesse storico - documentale					

COMUNE DI BAGNONE (MS)
REGOLAMENTO URBANISTICO - QUADRO CONOSCITIVO
TERRITORIO RURALE . SCHEDATURA DEGLI EDIFICI

SCHEDA N° 135

FOGLIO N° 57 MAPPALE 207

DOCUMENTAZIONE FOTOGRAFICA



DESCRIZIONE

Destinazione d'uso	Residenziale		Utilizzazione	Occupato	
	Rurale			Parzialmente occupato (stagionale)	X
	Produttivo	X		Non utilizzato	
	Altro			In abbandono - rudere	
Accessibilità pedonale					Si
Accessibilità carrabile					No
Elementi tipologici di pregio					No
Annessi e pertinenze	Annessi			No	
	Spazi aperti			Si	
Località					
NOTE					
CLASSIFICAZIONE TIPOLOGICA.....: nc					
CLASSIFICAZIONE PER STATO DI CONSERVAZIONE : edifici di interesse storico - documentale					

COMUNE DI BAGNONE (MS)
REGOLAMENTO URBANISTICO - QUADRO CONOSCITIVO
TERRITORIO RURALE . SCHEDATURA DEGLI EDIFICI

SCHEDA N° 136

FOGLIO N° 71 MAPPALE 374

DOCUMENTAZIONE FOTOGRAFICA



DESCRIZIONE


Destinazione d'uso	Residenziale	<input checked="" type="checkbox"/>	Utilizzazione	Occupato	
	Rurale	<input type="checkbox"/>		Parzialmente occupato (stagionale)	
	Produttivo	<input type="checkbox"/>		Non utilizzato	<input checked="" type="checkbox"/>
	Altro	<input type="checkbox"/>		In abbandono - rudere	
Accessibilità pedonale				Si	
Accessibilità carrabile				Si	
Elementi tipologici di pregio				Si	
Annessi e pertinenze	Annessi		No		
	Spazi aperti		Si		
Località Pieve - Groppo					
NOTE					
CLASSIFICAZIONE TIPOLOGICA.....: edilizia di base					
CLASSIFICAZIONE PER STATO DI CONSERVAZIONE : edifici di interesse storico - documentale					

COMUNE DI BAGNONE (MS)
REGOLAMENTO URBANISTICO - QUADRO CONOSCITIVO
TERRITORIO RURALE . SCHEDATURA DEGLI EDIFICI

SCHEDA N° 137

FOGLIO N° 64 MAPPALE 226

DOCUMENTAZIONE FOTOGRAFICA



DESCRIZIONE


Destinazione d'uso	Residenziale		Utilizzazione	Occupato	
	Rurale			Parzialmente occupato (stagionale)	
	Produttivo			Non utilizzato	
	Altro			In abbandono - rudere	
Accessibilità pedonale					
Accessibilità carrabile					
Elementi tipologici di pregio					
Annessi e pertinenze	Annessi				
	Spazi aperti				
Località					
NOTE					
CLASSIFICAZIONE TIPOLOGICA.....: nc					
CLASSIFICAZIONE PER STATO DI CONSERVAZIONE : edifici di interesse storico - documentale					

COMUNE DI BAGNONE (MS)
REGOLAMENTO URBANISTICO - QUADRO CONOSCITIVO
TERRITORIO RURALE . SCHEDATURA DEGLI EDIFICI

SCHEDA N° 138

FOGLIO N° 64 MAPPALE 337

DOCUMENTAZIONE FOTOGRAFICA



DESCRIZIONE


Destinazione d'uso	Residenziale		Utilizzazione	Occupato	
	Rurale			Parzialmente occupato (stagionale)	
	Produttivo			Non utilizzato	
	Altro			In abbandono - rudere	
Accessibilità pedonale					
Accessibilità carrabile					
Elementi tipologici di pregio					
Annessi e pertinenze	Annessi				
	Spazi aperti				
Località					
NOTE					
CLASSIFICAZIONE TIPOLOGICA.....: nc					
CLASSIFICAZIONE PER STATO DI CONSERVAZIONE : edifici di interesse storico - documentale					

COMUNE DI BAGNONE (MS)
REGOLAMENTO URBANISTICO - QUADRO CONOSCITIVO
TERRITORIO RURALE . SCHEDATURA DEGLI EDIFICI

SCHEDA N° 139

FOGLIO N° 61 MAPPALE 67

DOCUMENTAZIONE FOTOGRAFICA



DESCRIZIONE

Destinazione d'uso	Residenziale		Utilizzazione	Occupato	
	Rurale			Parzialmente occupato (stagionale)	
	Produttivo			Non utilizzato	
	Altro			In abbandono - rudere	
Accessibilità pedonale					
Accessibilità carrabile					
Elementi tipologici di pregio					
Annessi e pertinenze	Annessi				
	Spazi aperti				
Località					
NOTE					
CLASSIFICAZIONE TIPOLOGICA.....: nc					
CLASSIFICAZIONE PER STATO DI CONSERVAZIONE: edifici di interesse storico - documentale					

COMUNE DI BAGNONE (MS)
REGOLAMENTO URBANISTICO - QUADRO CONOSCITIVO
TERRITORIO RURALE . SCHEDATURA DEGLI EDIFICI

SCHEDA N° 140

FOGLIO N° 63 MAPPALE 304-309

DOCUMENTAZIONE FOTOGRAFICA



DESCRIZIONE


Destinazione d'uso	Residenziale	X	Utilizzazione	Occupato	
	Rurale			Parzialmente occupato (stagionale)	
	Produttivo			Non utilizzato	X
	Altro			In abbandono - rudere	
Accessibilità pedonale					Si
Accessibilità carrabile					Si
Elementi tipologici di pregio					Si
Annessi e pertinenze	Annessi				Si
	Spazi aperti				Si
Località Il Chioso					
NOTE					
CLASSIFICAZIONE TIPOLOGICA.....: nc					
CLASSIFICAZIONE PER STATO DI CONSERVAZIONE: edifici di interesse storico - ambientale					

COMUNE DI BAGNONE (MS)
REGOLAMENTO URBANISTICO - QUADRO CONOSCITIVO
TERRITORIO RURALE . SCHEDATURA DEGLI EDIFICI

SCHEDA N° 142

FOGLIO N° 70 MAPPALE 40

DOCUMENTAZIONE FOTOGRAFICA



DESCRIZIONE

Destinazione d'uso	Residenziale		Utilizzazione	Occupato	
	Rurale			Parzialmente occupato (stagionale)	
	Produttivo			Non utilizzato	
	Altro			In abbandono - rudere	
Accessibilità pedonale					
Accessibilità carrabile					
Elementi tipologici di pregio					
Annessi e pertinenze	Annessi				
	Spazi aperti				
Località					
NOTE					
CLASSIFICAZIONE TIPOLOGICA.....: nc					
CLASSIFICAZIONE PER STATO DI CONSERVAZIONE: edifici di interesse storico - documentale					

COMUNE DI BAGNONE (MS)
REGOLAMENTO URBANISTICO - QUADRO CONOSCITIVO
TERRITORIO RURALE . SCHEDATURA DEGLI EDIFICI

SCHEDA N° 143

FOGLIO N° 63 MAPPALE 310

DOCUMENTAZIONE FOTOGRAFICA



DESCRIZIONE

Destinazione d'uso	Residenziale		Utilizzazione	Occupato	X
	Rurale	X		Parzialmente occupato (stagionale)	
	Produttivo			Non utilizzato	
	Altro			In abbandono - rudere	
Accessibilità pedonale					Si
Accessibilità carrabile					Si
Elementi tipologici di pregio					Si
Annessi e pertinenze	Annessi				Si
	Spazi aperti				Si
Località Il Chioso					
NOTE					
CLASSIFICAZIONE TIPOLOGICA.....: edifici specialistici di tipo rurale (gradili, rimesse)					
CLASSIFICAZIONE PER STATO DI CONSERVAZIONE: edifici di interesse storico - ambientale					

COMUNE DI BAGNONE (MS)
REGOLAMENTO URBANISTICO - QUADRO CONOSCITIVO
TERRITORIO RURALE . SCHEDATURA DEGLI EDIFICI

SCHEDA N° 144

FOGLIO N° 70 MAPPAL E 7-240

DOCUMENTAZIONE FOTOGRAFICA



DESCRIZIONE


Destinazione d'uso	Residenziale		Utilizzazione	Occupato	
	Rurale	X		Parzialmente occupato (stagionale)	X
	Produttivo			Non utilizzato	
	Altro			In abbandono - rudere	
Accessibilità pedonale					Si
Accessibilità carrabile					Si
Elementi tipologici di pregio					No
Annessi e pertinenze	Annessi		No		
	Spazi aperti		Si		
Località Pagazzana					
NOTE					
CLASSIFICAZIONE TIPOLOGICA.....: edilizia di base					
CLASSIFICAZIONE PER STATO DI CONSERVAZIONE: edifici di interesse storico - ambientale					

COMUNE DI BAGNONE (MS)
REGOLAMENTO URBANISTICO - QUADRO CONOSCITIVO
TERRITORIO RURALE . SCHEDATURA DEGLI EDIFICI

SCHEDA N° 145

FOGLIO N° 70 MAPPALE 7-240

DOCUMENTAZIONE FOTOGRAFICA



DESCRIZIONE

Destinazione d'uso	Residenziale	<input checked="" type="checkbox"/>	Utilizzazione	Occupato	
	Rurale			Parzialmente occupato (stagionale)	
	Produttivo			Non utilizzato	
	Altro			In abbandono - rudere	<input checked="" type="checkbox"/>
Accessibilità pedonale					Si
Accessibilità carrabile					Si
Elementi tipologici di pregio					Si
Annessi e pertinenze	Annessi			No	
	Spazi aperti			Si	
Località Pagazzana					
NOTE					
CLASSIFICAZIONE TIPOLOGICA.....: edilizia di base					
CLASSIFICAZIONE PER STATO DI CONSERVAZIONE : ruderi e/o edifici in significativo stato di degrado fisico					

COMUNE DI BAGNONE (MS)
REGOLAMENTO URBANISTICO - QUADRO CONOSCITIVO
TERRITORIO RURALE . SCHEDATURA DEGLI EDIFICI

SCHEDA N° 146

FOGLIO N° 70 MAPPALE 15-16-261

DOCUMENTAZIONE FOTOGRAFICA



DESCRIZIONE

Destinazione d'uso	Residenziale	X	Utilizzazione	Occupato	
	Rurale			Parzialmente occupato (stagionale)	X
	Produttivo			Non utilizzato	
	Altro			In abbandono - rudere	
Accessibilità pedonale				Si	
Accessibilità carrabile				Si	
Elementi tipologici di pregio				Si	
Annessi e pertinenze	Annessi			No	
	Spazi aperti			Si	
Località					
NOTE					
CLASSIFICAZIONE TIPOLOGICA.....: edilizia di base					
CLASSIFICAZIONE PER STATO DI CONSERVAZIONE: edifici di interesse storico - ambientale					

COMUNE DI BAGNONE (MS)
REGOLAMENTO URBANISTICO - QUADRO CONOSCITIVO
TERRITORIO RURALE . SCHEDATURA DEGLI EDIFICI

SCHEDA N° 147

FOGLIO N° 70 MAPPAL 15-16-261

DOCUMENTAZIONE FOTOGRAFICA



DESCRIZIONE

Destinazione d'uso	Residenziale	X	Utilizzazione	Occupato	X
	Rurale			Parzialmente occupato (stagionale)	
	Produttivo	X		Non utilizzato	
	Altro			In abbandono - rudere	
Accessibilità pedonale					Si
Accessibilità carrabile					Si
Elementi tipologici di pregio					Si
Annessi e pertinenze	Annessi		No		
	Spazi aperti		Si		
Località Pagazzana					
NOTE					
CLASSIFICAZIONE TIPOLOGICA.....: case padronali, ville e villini					
CLASSIFICAZIONE PER STATO DI CONSERVAZIONE : edifici di rilevante valore storico - architettonico					

COMUNE DI BAGNONE (MS)
REGOLAMENTO URBANISTICO - QUADRO CONOSCITIVO
TERRITORIO RURALE . SCHEDATURA DEGLI EDIFICI

SCHEDA N° 148

FOGLIO N° 70 MAPPALE 18-19

DOCUMENTAZIONE FOTOGRAFICA



DESCRIZIONE

Destinazione d'uso	Residenziale		Utilizzazione	Occupato	
	Rurale			Parzialmente occupato (stagionale)	
	Produttivo			Non utilizzato	X
	Altro	X		In abbandono - rudere	
Accessibilità pedonale					Si
Accessibilità carrabile					Si
Elementi tipologici di pregio					Si
Annessi e pertinenze	Annessi				No
	Spazi aperti				Si
Località Pagazzana					
NOTE					
CLASSIFICAZIONE TIPOLOGICA..... : altri edifici specialistici, chiesa					
CLASSIFICAZIONE PER STATO DI CONSERVAZIONE : edifici di rilevante valore storico - architettonico					

COMUNE DI BAGNONE (MS)
REGOLAMENTO URBANISTICO - QUADRO CONOSCITIVO
TERRITORIO RURALE . SCHEDATURA DEGLI EDIFICI

SCHEDA N° 149

FOGLIO N° 64 MAPPALE 538

DOCUMENTAZIONE FOTOGRAFICA



DESCRIZIONE

Destinazione d'uso	Residenziale		Utilizzazione	Occupato	
	Rurale	X		Parzialmente occupato (stagionale)	
	Produttivo			Non utilizzato	X
	Altro			In abbandono - rudere	
Accessibilità pedonale					Si
Accessibilità carrabile					Si
Elementi tipologici di pregio					No
Annessi e pertinenze	Annessi		No		
	Spazi aperti		Si		
Località Pagazzana					
NOTE					
CLASSIFICAZIONE TIPOLOGICA.....: edifici specialistici di tipo rurale (gradili, rimesse)					
CLASSIFICAZIONE PER STATO DI CONSERVAZIONE ..::: ruderi e/o edifici in significativo stato di degrado fisico					

COMUNE DI BAGNONE (MS)
REGOLAMENTO URBANISTICO - QUADRO CONOSCITIVO
TERRITORIO RURALE . SCHEDATURA DEGLI EDIFICI

SCHEDA N° 150

FOGLIO N° 64 MAPPAL E 123

DOCUMENTAZIONE FOTOGRAFICA



DESCRIZIONE

Destinazione d'uso	Residenziale	X	Utilizzazione	Occupato	
	Rurale			Parzialmente occupato (stagionale)	
	Produttivo			Non utilizzato	X
	Altro			In abbandono - rudere	
Accessibilità pedonale					Si
Accessibilità carrabile					Si
Elementi tipologici di pregio					Si
Annessi e pertinenze	Annessi				No
	Spazi aperti				Si
Località Pagazzana					
NOTE					
CLASSIFICAZIONE TIPOLOGICA.....: edilizia di base					
CLASSIFICAZIONE PER STATO DI CONSERVAZIONE: edifici di interesse storico - ambientale					

COMUNE DI BAGNONE (MS)
REGOLAMENTO URBANISTICO - QUADRO CONOSCITIVO
TERRITORIO RURALE . SCHEDATURA DEGLI EDIFICI

SCHEDA N° 151

FOGLIO N° 74 MAPPAL 98

DOCUMENTAZIONE FOTOGRAFICA



DESCRIZIONE

Destinazione d'uso	Residenziale		Utilizzazione	Occupato	
	Rurale	X		Parzialmente occupato (stagionale)	
	Produttivo			Non utilizzato	
	Altro			In abbandono - rudere	X
Accessibilità pedonale					No
Accessibilità carrabile					No
Elementi tipologici di pregio					Si
Annessi e pertinenze	Annessi				Si
	Spazi aperti				Si
Località Vespeno					
NOTE					
CLASSIFICAZIONE TIPOLOGICA.....: -					
CLASSIFICAZIONE PER STATO DI CONSERVAZIONE: ruderi e/o edifici in significativo stato di degrado fisico					

COMUNE DI BAGNONE (MS)
REGOLAMENTO URBANISTICO - QUADRO CONOSCITIVO
TERRITORIO RURALE . SCHEDATURA DEGLI EDIFICI

SCHEDA N° 152

FOGLIO N° 63 MAPPALE160

DOCUMENTAZIONE FOTOGRAFICA



DESCRIZIONE

Destinazione d'uso	Residenziale	X	Utilizzazione	Occupato	
	Rurale			Parzialmente occupato (stagionale)	
	Produttivo			Non utilizzato	X
	Altro			In abbandono - rudere	
Accessibilità pedonale					Si
Accessibilità carrabile					Si
Elementi tipologici di pregio					No
Annessi e pertinenze	Annessi		No		
	Spazi aperti		Si		
Località Ca di Nava					
NOTE					
CLASSIFICAZIONE TIPOLOGICA.....: edilizia di base					
CLASSIFICAZIONE PER STATO DI CONSERVAZIONE ..::: edifici di interesse storico - ambientale					

COMUNE DI BAGNONE (MS)
REGOLAMENTO URBANISTICO - QUADRO CONOSCITIVO
TERRITORIO RURALE . SCHEDATURA DEGLI EDIFICI

SCHEDA N° 153

FOGLIO N° 63 MAPPA LE93

DOCUMENTAZIONE FOTOGRAFICA



DESCRIZIONE

Destinazione d'uso	Residenziale	X	Utilizzazione	Occupato	
	Rurale			Parzialmente occupato (stagionale)	X
	Produttivo			Non utilizzato	
	Altro			In abbandono - rudere	
Accessibilità pedonale					Si
Accessibilità carrabile					Si
Elementi tipologici di pregio					No
Annessi e pertinenze	Annessi				Si
	Spazi aperti				Si
Località Piallastra					
NOTE					
CLASSIFICAZIONE TIPOLOGICA.....: edilizia di base					
CLASSIFICAZIONE PER STATO DI CONSERVAZIONE: edifici di interesse storico trasformati e/o alterati					

COMUNE DI BAGNONE (MS)
REGOLAMENTO URBANISTICO - QUADRO CONOSCITIVO
TERRITORIO RURALE . SCHEDATURA DEGLI EDIFICI

SCHEDA N° 154

FOGLIO N° 63 MAPPALE333

DOCUMENTAZIONE FOTOGRAFICA



DESCRIZIONE

Destinazione d'uso	Residenziale	X	Utilizzazione	Occupato	
	Rurale			Parzialmente occupato (stagionale)	
	Produttivo			Non utilizzato	X
	Altro			In abbandono - rudere	
Accessibilità pedonale					Si
Accessibilità carrabile					Si
Elementi tipologici di pregio					No
Annessi e pertinenze	Annessi				
	Spazi aperti				
Località Piallastra					
NOTE					
CLASSIFICAZIONE TIPOLOGICA.....: edilizia di base					
CLASSIFICAZIONE PER STATO DI CONSERVAZIONE : edifici di interesse storico trasformati e/o alterati					

COMUNE DI BAGNONE (MS)
REGOLAMENTO URBANISTICO - QUADRO CONOSCITIVO
TERRITORIO RURALE . SCHEDATURA DEGLI EDIFICI

SCHEDA N° 155

FOGLIO N° 63 MAPPALE115

DOCUMENTAZIONE FOTOGRAFICA



DESCRIZIONE

Destinazione d'uso	Residenziale	X	Utilizzazione	Occupato	
	Rurale			Parzialmente occupato (stagionale)	X
	Produttivo			Non utilizzato	
	Altro			In abbandono - rudere	
Accessibilità pedonale					Si
Accessibilità carrabile					Si
Elementi tipologici di pregio					No
Annessi e pertinenze	Annessi				Si
	Spazi aperti				Si
Località Piallastra					
NOTE					
CLASSIFICAZIONE TIPOLOGICA.....: edilizia di base					
CLASSIFICAZIONE PER STATO DI CONSERVAZIONE: edifici di interesse storico trasformati e/o alterati					

COMUNE DI BAGNONE (MS)
REGOLAMENTO URBANISTICO - QUADRO CONOSCITIVO
TERRITORIO RURALE . SCHEDATURA DEGLI EDIFICI

SCHEDA N° 156

FOGLIO N° 63 MAPPALE 292

DOCUMENTAZIONE FOTOGRAFICA



DESCRIZIONE

Destinazione d'uso	Residenziale		Utilizzazione	Occupato	
	Rurale	X		Parzialmente occupato (stagionale)	
	Produttivo			Non utilizzato	
	Altro			In abbandono - rudere	X
Accessibilità pedonale					Si
Accessibilità carrabile					Si
Elementi tipologici di pregio					No
Annessi e pertinenze	Annessi			No	
	Spazi aperti			Si	
Località Piallastra					
NOTE					
CLASSIFICAZIONE TIPOLOGICA.....: -					
CLASSIFICAZIONE PER STATO DI CONSERVAZIONE: ruderi e/o edifici in significativo stato di degrado fisico					

COMUNE DI BAGNONE (MS)
REGOLAMENTO URBANISTICO - QUADRO CONOSCITIVO
TERRITORIO RURALE . SCHEDATURA DEGLI EDIFICI

SCHEDA N° 157

FOGLIO N° 63 MAPPALE117

DOCUMENTAZIONE FOTOGRAFICA



DESCRIZIONE


Destinazione d'uso	Residenziale		Utilizzazione	Occupato	
	Rurale	X		Parzialmente occupato (stagionale)	
	Produttivo			Non utilizzato	
	Altro			In abbandono - rudere	X
Accessibilità pedonale					Si
Accessibilità carrabile					Si
Elementi tipologici di pregio					No
Annessi e pertinenze	Annessi				Noi
	Spazi aperti				Si
Località Piallastra					
NOTE					
CLASSIFICAZIONE TIPOLOGICA.....: -					
CLASSIFICAZIONE PER STATO DI CONSERVAZIONE : ruderi e/o edifici in significativo stato di degrado fisico					

COMUNE DI BAGNONE (MS)
REGOLAMENTO URBANISTICO - QUADRO CONOSCITIVO
TERRITORIO RURALE . SCHEDATURA DEGLI EDIFICI

SCHEDA N° 158

FOGLIO N° 64 MAPPALE503

DOCUMENTAZIONE FOTOGRAFICA



DESCRIZIONE

Destinazione d'uso	Residenziale	X	Utilizzazione	Occupato	X
	Rurale			Parzialmente occupato (stagionale)	
	Produttivo			Non utilizzato	
	Altro			In abbandono - rudere	
Accessibilità pedonale					Si
Accessibilità carrabile					Si
Elementi tipologici di pregio					No
Annessi e pertinenze	Annessi				
	Spazi aperti				
Località Castello					
NOTE					
CLASSIFICAZIONE TIPOLOGICA.....: edilizia di base					
CLASSIFICAZIONE PER STATO DI CONSERVAZIONE					

COMUNE DI BAGNONE (MS)
REGOLAMENTO URBANISTICO - QUADRO CONOSCITIVO
TERRITORIO RURALE . SCHEDATURA DEGLI EDIFICI

SCHEDA N° 159

FOGLIO N° 55 MAPPAL 290

DOCUMENTAZIONE FOTOGRAFICA



DESCRIZIONE

Destinazione d'uso	Residenziale		Utilizzazione	Occupato	
	Rurale	X		Parzialmente occupato (stagionale)	
	Produttivo			Non utilizzato	
	Altro			In abbandono - rudere	X
Accessibilità pedonale					Si
Accessibilità carrabile					Si
Elementi tipologici di pregio					Si
Annessi e pertinenze	Annessi			No	
	Spazi aperti			No	
Località Castello di Bagnone					
NOTE					
CLASSIFICAZIONE TIPOLOGICA.....: -					
CLASSIFICAZIONE PER STATO DI CONSERVAZIONE: ruderi e/o edifici in significativo stato di degrado fisico					

COMUNE DI BAGNONE (MS)
REGOLAMENTO URBANISTICO - QUADRO CONOSCITIVO
TERRITORIO RURALE . SCHEDATURA DEGLI EDIFICI

SCHEDA N° 160

FOGLIO N° 55 MAPPALE 288

DOCUMENTAZIONE FOTOGRAFICA



DESCRIZIONE

Destinazione d'uso	Residenziale		Utilizzazione	Occupato	
	Rurale	X		Parzialmente occupato (stagionale)	
	Produttivo			Non utilizzato	X
	Altro			In abbandono - rudere	
Accessibilità pedonale					SI
Accessibilità carrabile					SI
Elementi tipologici di pregio					No
Annessi e pertinenze	Annessi		No		
	Spazi aperti		SI		
Località Castello di Bagnone					
NOTE					
CLASSIFICAZIONE TIPOLOGICA.....: edilizia specialistica a carattere produttivo (stalle, molini, acquedotto)					
CLASSIFICAZIONE PER STATO DI CONSERVAZIONE : edifici di interesse storico - ambientale					

COMUNE DI BAGNONE (MS)
REGOLAMENTO URBANISTICO - QUADRO CONOSCITIVO
TERRITORIO RURALE . SCHEDATURA DEGLI EDIFICI

SCHEDA N° 161

FOGLIO N° 55 MAPPALE278

DOCUMENTAZIONE FOTOGRAFICA



DESCRIZIONE

Destinazione d'uso	Residenziale	X	Utilizzazione	Occupato	
	Rurale			Parzialmente occupato (stagionale)	
	Produttivo			Non utilizzato	X
	Altro			In abbandono - rudere	
Accessibilità pedonale					Si
Accessibilità carrabile					Si
Elementi tipologici di pregio					Si
Annessi e pertinenze	Annessi		No		
	Spazi aperti		Si		
Località Castello di Bagnone					
NOTE					
CLASSIFICAZIONE TIPOLOGICA.....: edilizia di base					
CLASSIFICAZIONE PER STATO DI CONSERVAZIONE: edifici di interesse storico - documentale					

COMUNE DI BAGNONE (MS)
REGOLAMENTO URBANISTICO - QUADRO CONOSCITIVO
TERRITORIO RURALE . SCHEDATURA DEGLI EDIFICI

SCHEDA N° 162

FOGLIO N° 55 MAPPAL 286

DOCUMENTAZIONE FOTOGRAFICA



DESCRIZIONE

Destinazione d'uso	Residenziale		Utilizzazione	Occupato	
	Rurale	X		Parzialmente occupato (stagionale)	
	Produttivo			Non utilizzato	X
	Altro			In abbandono - rudere	
Accessibilità pedonale					Si
Accessibilità carrabile					No
Elementi tipologici di pregio					Si
Annessi e pertinenze	Annessi		No		
	Spazi aperti		Si		
Località Castello di Bagnone					
NOTE					
CLASSIFICAZIONE TIPOLOGICA.....: edifici specialistici di tipo rurale (gradili, rimesse)					
CLASSIFICAZIONE PER STATO DI CONSERVAZIONE ..::: edifici di interesse storico - documentale					

COMUNE DI BAGNONE (MS)
REGOLAMENTO URBANISTICO - QUADRO CONOSCITIVO
TERRITORIO RURALE . SCHEDATURA DEGLI EDIFICI

SCHEDA N° 163

FOGLIO N° 55 MAPPALE 301-642

DOCUMENTAZIONE FOTOGRAFICA



DESCRIZIONE

Destinazione d'uso	Residenziale	X	Utilizzazione	Occupato	
	Rurale			Parzialmente occupato (stagionale)	
	Produttivo			Non utilizzato	X
	Altro			In abbandono - rudere	
Accessibilità pedonale					Si
Accessibilità carrabile					Si
Elementi tipologici di pregio					Si
Annessi e pertinenze	Annessi				Si
	Spazi aperti				Si
Località Pastina					
NOTE					
CLASSIFICAZIONE TIPOLOGICA.....: edilizia di base					
CLASSIFICAZIONE PER STATO DI CONSERVAZIONE: edifici di interesse storico - documentale					

COMUNE DI BAGNONE (MS)
REGOLAMENTO URBANISTICO - QUADRO CONOSCITIVO
TERRITORIO RURALE . SCHEDATURA DEGLI EDIFICI

SCHEDA N° 164

FOGLIO N° 55 MAPPAL 642-414

DOCUMENTAZIONE FOTOGRAFICA



DESCRIZIONE

Destinazione d'uso	Residenziale	X	Utilizzazione	Occupato	
	Rurale			Parzialmente occupato (stagionale)	X
	Produttivo			Non utilizzato	
	Altro			In abbandono - rudere	
Accessibilità pedonale					Si
Accessibilità carrabile					Si
Elementi tipologici di pregio					Si
Annessi e pertinenze	Annessi				Si
	Spazi aperti				Si
Località Pastina					
NOTE					
CLASSIFICAZIONE TIPOLOGICA.....: edilizia di base					
CLASSIFICAZIONE PER STATO DI CONSERVAZIONE: edifici di interesse storico - documentale					

COMUNE DI BAGNONE (MS)
REGOLAMENTO URBANISTICO - QUADRO CONOSCITIVO
TERRITORIO RURALE . SCHEDATURA DEGLI EDIFICI

SCHEDA N° 165

FOGLIO N° 55 MAPPAL 654

DOCUMENTAZIONE FOTOGRAFICA



DESCRIZIONE

Destinazione d'uso	Residenziale	X	Utilizzazione	Occupato	
	Rurale			Parzialmente occupato (stagionale)	X
	Produttivo			Non utilizzato	
	Altro			In abbandono - rudere	
Accessibilità pedonale					Si
Accessibilità carrabile					Si
Elementi tipologici di pregio					Si
Annessi e pertinenze	Annessi				Si
	Spazi aperti				Si
Località Pastina					
NOTE					
CLASSIFICAZIONE TIPOLOGICA.....: edilizia di base					
CLASSIFICAZIONE PER STATO DI CONSERVAZIONE: edifici di interesse storico - ambientale					

COMUNE DI BAGNONE (MS)
REGOLAMENTO URBANISTICO - QUADRO CONOSCITIVO
TERRITORIO RURALE . SCHEDATURA DEGLI EDIFICI

SCHEDA N° 166

FOGLIO N° 55 MAPPAL 459

DOCUMENTAZIONE FOTOGRAFICA



DESCRIZIONE

Destinazione d'uso	Residenziale		Utilizzazione	Occupato	
	Rurale	X		Parzialmente occupato (stagionale)	
	Produttivo			Non utilizzato	
	Altro			In abbandono - rudere	X
Accessibilità pedonale					Si
Accessibilità carrabile					No
Elementi tipologici di pregio					No
Annessi e pertinenze	Annessi			No	
	Spazi aperti			Si	
Località Pastina					
NOTE					
CLASSIFICAZIONE TIPOLOGICA.....: -					
CLASSIFICAZIONE PER STATO DI CONSERVAZIONE : ruderi e/o edifici in significativo stato di degrado fisico					

COMUNE DI BAGNONE (MS)
REGOLAMENTO URBANISTICO - QUADRO CONOSCITIVO
TERRITORIO RURALE . SCHEDATURA DEGLI EDIFICI

SCHEDA N° 167

FOGLIO N° 55 MAPPALEC

DOCUMENTAZIONE FOTOGRAFICA



DESCRIZIONE

Destinazione d'uso	Residenziale		Utilizzazione	Occupato	
	Rurale			Parzialmente occupato (stagionale)	
	Produttivo			Non utilizzato	X
	Altro	X		In abbandono - rudere	
Accessibilità pedonale					Si
Accessibilità carrabile					Si
Elementi tipologici di pregio					Si
Annessi e pertinenze	Annessi				No
	Spazi aperti				Si
Località Pastina					
NOTE					
CLASSIFICAZIONE TIPOLOGICA.....: altri edifici specialistici, chiesa					
CLASSIFICAZIONE PER STATO DI CONSERVAZIONE : edifici di rilevante valore storico - architettonico					

COMUNE DI BAGNONE (MS)
REGOLAMENTO URBANISTICO - QUADRO CONOSCITIVO
TERRITORIO RURALE . SCHEDATURA DEGLI EDIFICI

SCHEDA N° 168

FOGLIO N° 56 MAPPALE 364

DOCUMENTAZIONE FOTOGRAFICA



DESCRIZIONE

Destinazione d'uso	Residenziale		Utilizzazione	Occupato	
	Rurale	X		Parzialmente occupato (stagionale)	
	Produttivo			Non utilizzato	
	Altro			In abbandono - rudere	X
Accessibilità pedonale					Si
Accessibilità carrabile					Si
Elementi tipologici di pregio					No
Annessi e pertinenze	Annessi			No	
	Spazi aperti			Si	
Località Pastina					
NOTE					
CLASSIFICAZIONE TIPOLOGICA.....: -					
CLASSIFICAZIONE PER STATO DI CONSERVAZIONE: ruderi e/o edifici in significativo stato di degrado fisico					

COMUNE DI BAGNONE (MS)
REGOLAMENTO URBANISTICO - QUADRO CONOSCITIVO
TERRITORIO RURALE . SCHEDATURA DEGLI EDIFICI

SCHEDA N° 169

FOGLIO N° 56 MAPPAL 462

DOCUMENTAZIONE FOTOGRAFICA



DESCRIZIONE

Destinazione d'uso	Residenziale		Utilizzazione	Occupato	X
	Rurale	X		Parzialmente occupato (stagionale)	
	Produttivo			Non utilizzato	
	Altro			In abbandono - rudere	
Accessibilità pedonale					Si
Accessibilità carrabile					Si
Elementi tipologici di pregio					No
Annessi e pertinenze	Annessi			No	
	Spazi aperti			Si	
Località Pastina					
NOTE					
CLASSIFICAZIONE TIPOLOGICA..... : edifici specialistici di tipo rurale (gradili, rimesse)					
CLASSIFICAZIONE PER STATO DI CONSERVAZIONE : edifici di interesse storico - ambientale					

COMUNE DI BAGNONE (MS)
REGOLAMENTO URBANISTICO - QUADRO CONOSCITIVO
TERRITORIO RURALE . SCHEDATURA DEGLI EDIFICI

SCHEDA N° 170

FOGLIO N° 56 MAPPAL 464

DOCUMENTAZIONE FOTOGRAFICA



DESCRIZIONE

Destinazione d'uso	Residenziale		Utilizzazione	Occupato	X
	Rurale	X		Parzialmente occupato (stagionale)	
	Produttivo			Non utilizzato	
	Altro			In abbandono - rudere	
Accessibilità pedonale					Si
Accessibilità carrabile					Si
Elementi tipologici di pregio					No
Annessi e pertinenze	Annessi		No		
	Spazi aperti		Si		
Località Pastina					
NOTE					
CLASSIFICAZIONE TIPOLOGICA.....: edifici specialistici di tipo rurale (gradili, rimesse)					
CLASSIFICAZIONE PER STATO DI CONSERVAZIONE ..::: edifici di interesse storico - ambientale					

COMUNE DI BAGNONE (MS)
REGOLAMENTO URBANISTICO - QUADRO CONOSCITIVO
TERRITORIO RURALE . SCHEDATURA DEGLI EDIFICI

SCHEDA N° 171

FOGLIO N° 55 MAPPAL 672

DOCUMENTAZIONE FOTOGRAFICA



DESCRIZIONE

Destinazione d'uso	Residenziale		Utilizzazione	Occupato	
	Rurale	X		Parzialmente occupato (stagionale)	
	Produttivo			Non utilizzato	X
	Altro			In abbandono - rudere	
Accessibilità pedonale					Si
Accessibilità carrabile					No
Elementi tipologici di pregio					Si
Annessi e pertinenze	Annessi		No		
	Spazi aperti		Si		
Località Bicchieraia					
NOTE					
CLASSIFICAZIONE TIPOLOGICA.....: edilizia di base					
CLASSIFICAZIONE PER STATO DI CONSERVAZIONE : edifici di interesse storico - ambientale					

COMUNE DI BAGNONE (MS)
REGOLAMENTO URBANISTICO - QUADRO CONOSCITIVO
TERRITORIO RURALE . SCHEDATURA DEGLI EDIFICI

SCHEDA N° 172

FOGLIO N° 55 MAPPAL 639

DOCUMENTAZIONE FOTOGRAFICA



DESCRIZIONE

Destinazione d'uso	Residenziale		Utilizzazione	Occupato	
	Rurale	X		Parzialmente occupato (stagionale)	
	Produttivo			Non utilizzato	X
	Altro			In abbandono - rudere	
Accessibilità pedonale					Si
Accessibilità carrabile					No
Elementi tipologici di pregio					Si
Annessi e pertinenze	Annessi			No	
	Spazi aperti			Si	
Località Bicchieraia					
NOTE					
CLASSIFICAZIONE TIPOLOGICA.....: edifici specialistici di tipo rurale (gradili, rimesse)					
CLASSIFICAZIONE PER STATO DI CONSERVAZIONE : edifici di interesse storico - documentale					

COMUNE DI BAGNONE (MS)
REGOLAMENTO URBANISTICO - QUADRO CONOSCITIVO
TERRITORIO RURALE . SCHEDATURA DEGLI EDIFICI

SCHEDA N° 173

FOGLIO N° 55 MAPPA LE 70-78

DOCUMENTAZIONE FOTOGRAFICA



DESCRIZIONE

Destinazione d'uso	Residenziale		Utilizzazione	Occupato	
	Rurale	X		Parzialmente occupato (stagionale)	
	Produttivo			Non utilizzato	
	Altro			In abbandono - rudere	X
Accessibilità pedonale					No
Accessibilità carrabile					No
Elementi tipologici di pregio					No
Annessi e pertinenze	Annessi			No	
	Spazi aperti			Si	
Località Bicchieraia					
NOTE					
CLASSIFICAZIONE TIPOLOGICA.....: -					
CLASSIFICAZIONE PER STATO DI CONSERVAZIONE: ruderi e/o edifici in significativo stato di degrado fisico					

COMUNE DI BAGNONE (MS)
REGOLAMENTO URBANISTICO - QUADRO CONOSCITIVO
TERRITORIO RURALE . SCHEDATURA DEGLI EDIFICI

SCHEDA N° 174

FOGLIO N° 55 MAPPALE77

DOCUMENTAZIONE FOTOGRAFICA



DESCRIZIONE

Destinazione d'uso	Residenziale	X	Utilizzazione	Occupato	X
	Rurale			Parzialmente occupato (stagionale)	
	Produttivo			Non utilizzato	
	Altro			In abbandono - rudere	
Accessibilità pedonale					Si
Accessibilità carrabile					Si
Elementi tipologici di pregio					No
Annessi e pertinenze	Annessi			Si	
	Spazi aperti			Si	
Località Bicchieraia					
NOTE					
CLASSIFICAZIONE TIPOLOGICA.....: edilizia di base					
CLASSIFICAZIONE PER STATO DI CONSERVAZIONE: edifici di interesse storico - ambientale					

COMUNE DI BAGNONE (MS)
REGOLAMENTO URBANISTICO - QUADRO CONOSCITIVO
TERRITORIO RURALE . SCHEDATURA DEGLI EDIFICI

SCHEDA N° 175

FOGLIO N° 55 MAPPAL 608

DOCUMENTAZIONE FOTOGRAFICA



DESCRIZIONE

Destinazione d'uso	Residenziale	X	Utilizzazione	Occupato	
	Rurale			Parzialmente occupato (stagionale)	X
	Produttivo			Non utilizzato	
	Altro			In abbandono - rudere	
Accessibilità pedonale					Si
Accessibilità carrabile					Si
Elementi tipologici di pregio					Si
Annessi e pertinenze	Annessi				No
	Spazi aperti				Si
Località Tralacesa					
NOTE					
CLASSIFICAZIONE TIPOLOGICA.....: edilizia di base					
CLASSIFICAZIONE PER STATO DI CONSERVAZIONE : edifici di interesse storico - documentale					

COMUNE DI BAGNONE (MS)
REGOLAMENTO URBANISTICO - QUADRO CONOSCITIVO
TERRITORIO RURALE . SCHEDATURA DEGLI EDIFICI

SCHEDA N° 176

FOGLIO N° 55 MAPPAL 595

DOCUMENTAZIONE FOTOGRAFICA



DESCRIZIONE

Destinazione d'uso	Residenziale	X	Utilizzazione	Occupato	X
	Rurale			Parzialmente occupato (stagionale)	
	Produttivo			Non utilizzato	
	Altro			In abbandono - rudere	
Accessibilità pedonale					Si
Accessibilità carrabile					Si
Elementi tipologici di pregio					No
Annessi e pertinenze	Annessi				Si
	Spazi aperti				Si
Località Bicchieraia					
NOTE					
CLASSIFICAZIONE TIPOLOGICA.....: edilizia di base					
CLASSIFICAZIONE PER STATO DI CONSERVAZIONE: edifici di interesse storico - ambientale					

COMUNE DI BAGNONE (MS)
REGOLAMENTO URBANISTICO - QUADRO CONOSCITIVO
TERRITORIO RURALE . SCHEDATURA DEGLI EDIFICI

SCHEDA N° 177

FOGLIO N° 54 MAPPALAE 726

DOCUMENTAZIONE FOTOGRAFICA



DESCRIZIONE

Destinazione d'uso	Residenziale	X	Utilizzazione	Occupato	X
	Rurale			Parzialmente occupato (stagionale)	
	Produttivo			Non utilizzato	
	Altro			In abbandono - rudere	
Accessibilità pedonale					Si
Accessibilità carrabile					Si
Elementi tipologici di pregio					No
Annessi e pertinenze	Annessi		No		
	Spazi aperti		Si		
Località Mochignano Chiesa					
NOTE					
CLASSIFICAZIONE TIPOLOGICA.....: edilizia di base					
CLASSIFICAZIONE PER STATO DI CONSERVAZIONE : edifici di interesse storico - ambientale					

COMUNE DI BAGNONE (MS)
REGOLAMENTO URBANISTICO - QUADRO CONOSCITIVO
TERRITORIO RURALE . SCHEDATURA DEGLI EDIFICI

SCHEDA N° 178

FOGLIO N° 54 MAPPAL 740

DOCUMENTAZIONE FOTOGRAFICA



DESCRIZIONE

Destinazione d'uso	Residenziale	X	Utilizzazione	Occupato	
	Rurale			Parzialmente occupato (stagionale)	X
	Produttivo			Non utilizzato	
	Altro			In abbandono - rudere	
Accessibilità pedonale					Si
Accessibilità carrabile					Si
Elementi tipologici di pregio					No
Annessi e pertinenze	Annessi				Si
	Spazi aperti				Si
Località Mochignano Chiesa					
NOTE					
CLASSIFICAZIONE TIPOLOGICA.....: edilizia di base					
CLASSIFICAZIONE PER STATO DI CONSERVAZIONE: edifici di interesse storico - ambientale					

COMUNE DI BAGNONE (MS)
REGOLAMENTO URBANISTICO - QUADRO CONOSCITIVO
TERRITORIO RURALE . SCHEDATURA DEGLI EDIFICI

SCHEDA N° 179

FOGLIO N° 55 MAPPALE14

DOCUMENTAZIONE FOTOGRAFICA



DESCRIZIONE

Destinazione d'uso	Residenziale		Utilizzazione	Occupato	
	Rurale			Parzialmente occupato (stagionale)	
	Produttivo	X		Non utilizzato	
	Altro			In abbandono - rudere	X
Accessibilità pedonale					No
Accessibilità carrabile					No
Elementi tipologici di pregio					Si
Annessi e pertinenze	Annessi			Si	
	Spazi aperti			No	
Località Mochignano					
Prescrizioni esecutive di dettaglio: ripristino dei manufatti e delle opere d'arte idrauliche e accessori (ponte, gora, ecc.)					
CLASSIFICAZIONE TIPOLOGICA.....: edilizia specialistica a carattere produttivo (stalle, molini, acquedotto)					
CLASSIFICAZIONE PER STATO DI CONSERVAZIONE : ruderi e/o edifici in significativo stato di degrado fisico					

COMUNE DI BAGNONE (MS)
REGOLAMENTO URBANISTICO - QUADRO CONOSCITIVO
TERRITORIO RURALE . SCHEDATURA DEGLI EDIFICI

SCHEDA N° 180

FOGLIO N° 55 MAPPALE14

DOCUMENTAZIONE FOTOGRAFICA



DESCRIZIONE

Destinazione d'uso	Residenziale		Utilizzazione	Occupato	
	Rurale			Parzialmente occupato (stagionale)	
	Produttivo	X		Non utilizzato	
	Altro			In abbandono - rudere	X
Accessibilità pedonale					No
Accessibilità carrabile					No
Elementi tipologici di pregio					Si
Annessi e pertinenze	Annessi			Si	
	Spazi aperti			No	
Località Mochignano					
Prescrizioni esecutive di dettaglio: ripristino dei manufatti e delle opere d'arte idrauliche e accessori (ponte, gora, ecc.)					
CLASSIFICAZIONE TIPOLOGICA.....: edilizia specialistica a carattere produttivo (stalle, molini, acquedotto)					
CLASSIFICAZIONE PER STATO DI CONSERVAZIONE : ruderi e/o edifici in significativo stato di degrado fisico					

COMUNE DI BAGNONE (MS)
REGOLAMENTO URBANISTICO - QUADRO CONOSCITIVO
TERRITORIO RURALE . SCHEDATURA DEGLI EDIFICI

SCHEDA N° 181

FOGLIO N° 55 MAPPALE17

DOCUMENTAZIONE FOTOGRAFICA



DESCRIZIONE

Destinazione d'uso	Residenziale		Utilizzazione	Occupato	
	Rurale			Parzialmente occupato (stagionale)	
	Produttivo	X		Non utilizzato	
	Altro			In abbandono - rudere	X
Accessibilità pedonale					No
Accessibilità carrabile					No
Elementi tipologici di pregio					Si
Annessi e pertinenze	Annessi			Si	
	Spazi aperti			No	
Località Mochignano					
Prescrizioni esecutive di dettaglio: ripristino dei manufatti e delle opere d'arte idrauliche e accessori (ponte, gora, ecc.)					
CLASSIFICAZIONE TIPOLOGICA.....: edilizia specialistica a carattere produttivo (stalle, molini, acquedotto)					
CLASSIFICAZIONE PER STATO DI CONSERVAZIONE : ruderi e/o edifici in significativo stato di degrado fisico					

COMUNE DI BAGNONE (MS)
REGOLAMENTO URBANISTICO - QUADRO CONOSCITIVO
TERRITORIO RURALE . SCHEDATURA DEGLI EDIFICI

SCHEDA N° 182

FOGLIO N° 54 MAPPAL 277

DOCUMENTAZIONE FOTOGRAFICA



DESCRIZIONE

Destinazione d'uso	Residenziale	X	Utilizzazione	Occupato	
	Rurale			Parzialmente occupato (stagionale)	X
	Produttivo			Non utilizzato	
	Altro			In abbandono - rudere	
Accessibilità pedonale					Si
Accessibilità carrabile					Si
Elementi tipologici di pregio					no
Annessi e pertinenze	Annessi				
	Spazi aperti				
Località Mochignano per Collesino					
NOTE					
CLASSIFICAZIONE TIPOLOGICA.....: edilizia di base					
CLASSIFICAZIONE PER STATO DI CONSERVAZIONE : edifici di interesse storico - ambientale					

COMUNE DI BAGNONE (MS)
REGOLAMENTO URBANISTICO - QUADRO CONOSCITIVO
TERRITORIO RURALE . SCHEDATURA DEGLI EDIFICI

SCHEDA N° 183

FOGLIO N° 54 MAPPALE 582

DOCUMENTAZIONE FOTOGRAFICA



DESCRIZIONE

Destinazione d'uso	Residenziale		Utilizzazione	Occupato	
	Rurale	X		Parzialmente occupato (stagionale)	X
	Produttivo			Non utilizzato	
	Altro			In abbandono - rudere	
Accessibilità pedonale					Si
Accessibilità carrabile					Si
Elementi tipologici di pregio					No
Annessi e pertinenze	Annessi		No		
	Spazi aperti		Si		
Località Mochignano per Collesino					
NOTE					
CLASSIFICAZIONE TIPOLOGICA.....: edifici specialistici di tipo rurale (gradili, rimesse)					
CLASSIFICAZIONE PER STATO DI CONSERVAZIONE: edifici di interesse storico - ambientale					

COMUNE DI BAGNONE (MS)
REGOLAMENTO URBANISTICO - QUADRO CONOSCITIVO
TERRITORIO RURALE . SCHEDATURA DEGLI EDIFICI

SCHEDA N° 184

FOGLIO N° 54 MAPPALE 581

DOCUMENTAZIONE FOTOGRAFICA



DESCRIZIONE

Destinazione d'uso	Residenziale		Utilizzazione	Occupato	
	Rurale	X		Parzialmente occupato (stagionale)	X
	Produttivo			Non utilizzato	
	Altro			In abbandono - rudere	
Accessibilità pedonale					Si
Accessibilità carrabile					Si
Elementi tipologici di pregio					No
Annessi e pertinenze	Annessi		Si		
	Spazi aperti		Si		
Località Mochignano per Collesino					
NOTE					
CLASSIFICAZIONE TIPOLOGICA.....: edifici specialistici di tipo rurale (gradili, rimesse)					
CLASSIFICAZIONE PER STATO DI CONSERVAZIONE ..::: edifici di interesse storico - ambientale					

COMUNE DI BAGNONE (MS)
REGOLAMENTO URBANISTICO - QUADRO CONOSCITIVO
TERRITORIO RURALE . SCHEDATURA DEGLI EDIFICI

SCHEDA N° 185

FOGLIO N° 43 MAPPALE 453

DOCUMENTAZIONE FOTOGRAFICA



DESCRIZIONE

Destinazione d'uso	Residenziale	X	Utilizzazione	Occupato	
	Rurale			Parzialmente occupato (stagionale)	X
	Produttivo			Non utilizzato	
	Altro			In abbandono - rudere	
Accessibilità pedonale					Si
Accessibilità carrabile					Si
Elementi tipologici di pregio					No
Annessi e pertinenze	Annessi				Si
	Spazi aperti				Si
Località Paneschio					
NOTE					
CLASSIFICAZIONE TIPOLOGICA.....: edilizia di base					
CLASSIFICAZIONE PER STATO DI CONSERVAZIONE: edifici di interesse storico - ambientale					

COMUNE DI BAGNONE (MS)
REGOLAMENTO URBANISTICO - QUADRO CONOSCITIVO
TERRITORIO RURALE . SCHEDATURA DEGLI EDIFICI

SCHEDA N° 186

FOGLIO N° 43 MAPPALE 271

DOCUMENTAZIONE FOTOGRAFICA



DESCRIZIONE

Destinazione d'uso	Residenziale	X	Utilizzazione	Occupato	
	Rurale			Parzialmente occupato (stagionale)	
	Produttivo			Non utilizzato	
	Altro			In abbandono - rudere	X
Accessibilità pedonale					Si
Accessibilità carrabile					Si
Elementi tipologici di pregio					No
Annessi e pertinenze	Annessi			No	
	Spazi aperti			Si	
Località Paneschio					
NOTE					
CLASSIFICAZIONE TIPOLOGICA.....: edifici specialistici di tipo rurale (gradili, rimesse)					
CLASSIFICAZIONE PER STATO DI CONSERVAZIONE : edifici di interesse storico - documentale					

COMUNE DI BAGNONE (MS)
REGOLAMENTO URBANISTICO - QUADRO CONOSCITIVO
TERRITORIO RURALE . SCHEDATURA DEGLI EDIFICI

SCHEDA N° 187

FOGLIO N° 43 MAPPALE 465

DOCUMENTAZIONE FOTOGRAFICA



DESCRIZIONE

Destinazione d'uso	Residenziale	X	Utilizzazione	Occupato	
	Rurale			Parzialmente occupato (stagionale)	X
	Produttivo			Non utilizzato	
	Altro			In abbandono - rudere	
Accessibilità pedonale					Si
Accessibilità carrabile					Si
Elementi tipologici di pregio					No
Annessi e pertinenze	Annessi				Si
	Spazi aperti				Si
Località Paneschio					
Prescrizioni esecutive di dettaglio					
conservazione del volume a carattere eclettico senza alterazione della configurazione attuale. Per l'annesso gli interventi si limitano alla straordinaria manutenzione.					
CLASSIFICAZIONE TIPOLOGICA.....: edilizia di base					
CLASSIFICAZIONE PER STATO DI CONSERVAZIONE: edifici di interesse storico - ambientale					

COMUNE DI BAGNONE (MS)
REGOLAMENTO URBANISTICO - QUADRO CONOSCITIVO
TERRITORIO RURALE . SCHEDATURA DEGLI EDIFICI

SCHEDA N° 188

FOGLIO N° 43 MAPPALE 164

DOCUMENTAZIONE FOTOGRAFICA



DESCRIZIONE

Destinazione d'uso	Residenziale	X	Utilizzazione	Occupato	
	Rurale			Parzialmente occupato (stagionale)	X
	Produttivo			Non utilizzato	
	Altro			In abbandono - rudere	
Accessibilità pedonale					Si
Accessibilità carrabile					Si
Elementi tipologici di pregio					Si
Annessi e pertinenze	Annessi			Si	
	Spazi aperti			Si	
Località Paneschio					
NOTE					
CLASSIFICAZIONE TIPOLOGICA.....: edilizia di base					
CLASSIFICAZIONE PER STATO DI CONSERVAZIONE: edifici di interesse storico - ambientale					

COMUNE DI BAGNONE (MS)
REGOLAMENTO URBANISTICO - QUADRO CONOSCITIVO
TERRITORIO RURALE . SCHEDATURA DEGLI EDIFICI

SCHEDA N° 189

FOGLIO N° 53 MAPPALE 902

DOCUMENTAZIONE FOTOGRAFICA



DESCRIZIONE

Destinazione d'uso	Residenziale		Utilizzazione	Occupato	X
	Rurale	X		Parzialmente occupato (stagionale)	
	Produttivo			Non utilizzato	
	Altro			In abbandono - rudere	
Accessibilità pedonale					Si
Accessibilità carrabile					Si
Elementi tipologici di pregio					No
Annessi e pertinenze	Annessi		No		
	Spazi aperti		Si		
Località Leugio					
NOTE					
CLASSIFICAZIONE TIPOLOGICA.....: edifici specialistici di tipo rurale (gradili, rimesse)					
CLASSIFICAZIONE PER STATO DI CONSERVAZIONE: edifici di interesse storico - ambientale					

COMUNE DI BAGNONE (MS)
REGOLAMENTO URBANISTICO - QUADRO CONOSCITIVO
TERRITORIO RURALE . SCHEDATURA DEGLI EDIFICI

SCHEDA N° 190

FOGLIO N° 53 MAPPALE 944

DOCUMENTAZIONE FOTOGRAFICA



DESCRIZIONE

Destinazione d'uso	Residenziale	X	Utilizzazione	Occupato	
	Rurale			Parzialmente occupato (stagionale)	X
	Produttivo			Non utilizzato	
	Altro			In abbandono - rudere	
Accessibilità pedonale					Si
Accessibilità carrabile					Si
Elementi tipologici di pregio					No
Annessi e pertinenze	Annessi				No
	Spazi aperti				Si
Località Leugio					
NOTE					
CLASSIFICAZIONE TIPOLOGICA.....: edilizia di base					
CLASSIFICAZIONE PER STATO DI CONSERVAZIONE : edifici di interesse storico - ambientale					

COMUNE DI BAGNONE (MS)
REGOLAMENTO URBANISTICO - QUADRO CONOSCITIVO
TERRITORIO RURALE . SCHEDATURA DEGLI EDIFICI

SCHEDA N° 191

FOGLIO N° 53 MAPPALE 981

DOCUMENTAZIONE FOTOGRAFICA



DESCRIZIONE

Destinazione d'uso	Residenziale		Utilizzazione	Occupato	X
	Rurale			Parzialmente occupato (stagionale)	
	Produttivo	X		Non utilizzato	
	Altro			In abbandono - rudere	
Accessibilità pedonale					Si
Accessibilità carrabile					Si
Elementi tipologici di pregio					No
Annessi e pertinenze	Annessi				No
	Spazi aperti				Si
Località Leugio					
NOTE					
CLASSIFICAZIONE TIPOLOGICA.....: edilizia specialistica a carattere produttivo (stalle,molini, acquedotto)					
CLASSIFICAZIONE PER STATO DI CONSERVAZIONE: edifici di interesse storico - ambientale					

COMUNE DI BAGNONE (MS)
REGOLAMENTO URBANISTICO - QUADRO CONOSCITIVO
TERRITORIO RURALE . SCHEDATURA DEGLI EDIFICI

SCHEDA N° 192

FOGLIO N° 52 MAPPALE 20

DOCUMENTAZIONE FOTOGRAFICA



DESCRIZIONE

Destinazione d'uso	Residenziale		Utilizzazione	Occupato	X
	Rurale			Parzialmente occupato (stagionale)	
	Produttivo	X		Non utilizzato	
	Altro			In abbandono - rudere	
Accessibilità pedonale					Si
Accessibilità carrabile					No
Elementi tipologici di pregio					No
Annessi e pertinenze	Annessi			No	
	Spazi aperti			Si	
Località Orturano					
NOTE					
CLASSIFICAZIONE TIPOLOGICA.....: edilizia specialistica a carattere produttivo, acquedotto					
CLASSIFICAZIONE PER STATO DI CONSERVAZIONE: edifici di interesse storico trasformati e/o alterati					

COMUNE DI BAGNONE (MS)
REGOLAMENTO URBANISTICO - QUADRO CONOSCITIVO
TERRITORIO RURALE . SCHEDATURA DEGLI EDIFICI

SCHEDA N° 193

FOGLIO N° 52 MAPPALE 639

DOCUMENTAZIONE FOTOGRAFICA



DESCRIZIONE

Destinazione d'uso	Residenziale	X	Utilizzazione	Occupato	X
	Rurale			Parzialmente occupato (stagionale)	
	Produttivo			Non utilizzato	
	Altro			In abbandono - rudere	
Accessibilità pedonale					Si
Accessibilità carrabile					Si
Elementi tipologici di pregio					No
Annessi e pertinenze	Annessi				No
	Spazi aperti				Si
Località Orturano					
NOTE					
CLASSIFICAZIONE TIPOLOGICA.....: edilizia di base					
CLASSIFICAZIONE PER STATO DI CONSERVAZIONE ..::: edifici di interesse storico - ambientale					

COMUNE DI BAGNONE (MS)
REGOLAMENTO URBANISTICO - QUADRO CONOSCITIVO
TERRITORIO RURALE . SCHEDATURA DEGLI EDIFICI

SCHEDA N° 194

FOGLIO N° 52 MAPPALE 299

DOCUMENTAZIONE FOTOGRAFICA



DESCRIZIONE

Destinazione d'uso	Residenziale	X	Utilizzazione	Occupato	
	Rurale			Parzialmente occupato (stagionale)	
	Produttivo			Non utilizzato	X
	Altro			In abbandono - rudere	
Accessibilità pedonale					Si
Accessibilità carrabile					Si
Elementi tipologici di pregio					No
Annessi e pertinenze	Annessi		No		
	Spazi aperti		Si		
Località Orturano – Casetta Raggi					
NOTE					
CLASSIFICAZIONE TIPOLOGICA.....: edilizia di base					
CLASSIFICAZIONE PER STATO DI CONSERVAZIONE: edifici di interesse storico - ambientale					

COMUNE DI BAGNONE (MS)
REGOLAMENTO URBANISTICO - QUADRO CONOSCITIVO
TERRITORIO RURALE . SCHEDATURA DEGLI EDIFICI

SCHEDA N° 195

FOGLIO N° 61 MAPPALE 3

DOCUMENTAZIONE FOTOGRAFICA



DESCRIZIONE

Destinazione d'uso	Residenziale		Utilizzazione	Occupato	X
	Rurale	X		Parzialmente occupato (stagionale)	
	Produttivo			Non utilizzato	
	Altro			In abbandono - rudere	
Accessibilità pedonale					Si
Accessibilità carrabile					Si
Elementi tipologici di pregio					No
Annessi e pertinenze	Annessi			No	
	Spazi aperti			Si	
Località Orturano - Nezzana					
NOTE					
CLASSIFICAZIONE TIPOLOGICA.....: edilizia di base					
CLASSIFICAZIONE PER STATO DI CONSERVAZIONE ..::: edifici di interesse storico - ambientale					

COMUNE DI BAGNONE (MS)
REGOLAMENTO URBANISTICO - QUADRO CONOSCITIVO
TERRITORIO RURALE . SCHEDATURA DEGLI EDIFICI

SCHEDA N° 196

FOGLIO N° 52 MAPPALÉ 419

DOCUMENTAZIONE FOTOGRAFICA



DESCRIZIONE

Destinazione d'uso	Residenziale		Utilizzazione	Occupato	
	Rurale	X		Parzialmente occupato (stagionale)	X
	Produttivo			Non utilizzato	
	Altro			In abbandono - rudere	
Accessibilità pedonale					Si
Accessibilità carrabile					No
Elementi tipologici di pregio					No
Annessi e pertinenze	Annessi				No
	Spazi aperti				Si
Località Orturano					
NOTE					
CLASSIFICAZIONE TIPOLOGICA.....: edifici specialistici di tipo rurale (gradili, rimesse)					
CLASSIFICAZIONE PER STATO DI CONSERVAZIONE : edifici di interesse storico trasformati e/o alterati					

COMUNE DI BAGNONE (MS)
REGOLAMENTO URBANISTICO - QUADRO CONOSCITIVO
TERRITORIO RURALE . SCHEDATURA DEGLI EDIFICI

SCHEDA N° 197

FOGLIO N° 52 MAPPALE 388

DOCUMENTAZIONE FOTOGRAFICA



DESCRIZIONE

Destinazione d'uso	Residenziale	X	Utilizzazione	Occupato	X
	Rurale			Parzialmente occupato (stagionale)	
	Produttivo	X		Non utilizzato	
	Altro			In abbandono - rudere	
Accessibilità pedonale					Si
Accessibilità carrabile					Si
Elementi tipologici di pregio					Si
Annessi e pertinenze	Annessi				No
	Spazi aperti				Si
Località Orturano					
NOTE					
CLASSIFICAZIONE TIPOLOGICA.....: case padronali, ville e villini					
CLASSIFICAZIONE PER STATO DI CONSERVAZIONE : edifici di interesse storico - ambientale					

COMUNE DI BAGNONE (MS)
REGOLAMENTO URBANISTICO - QUADRO CONOSCITIVO
TERRITORIO RURALE . SCHEDATURA DEGLI EDIFICI

SCHEDA N° 198

FOGLIO N° 61 MAPPALE 60

DOCUMENTAZIONE FOTOGRAFICA



DESCRIZIONE

Destinazione d'uso	Residenziale	X	Utilizzazione	Occupato	
	Rurale			Parzialmente occupato (stagionale)	X
	Produttivo			Non utilizzato	
	Altro			In abbandono - rudere	
Accessibilità pedonale				Si	
Accessibilità carrabile				Si	
Elementi tipologici di pregio				No	
Annessi e pertinenze	Annessi		Si		
	Spazi aperti		Si		
Località Nezzana					
NOTE					
CLASSIFICAZIONE TIPOLOGICA.....: edilizia di base					
CLASSIFICAZIONE PER STATO DI CONSERVAZIONE: edifici di interesse storico - ambientale					

COMUNE DI BAGNONE (MS)
REGOLAMENTO URBANISTICO - QUADRO CONOSCITIVO
TERRITORIO RURALE . SCHEDATURA DEGLI EDIFICI

SCHEDA N° 199

FOGLIO N° 61 MAPPALE 781

DOCUMENTAZIONE FOTOGRAFICA



DESCRIZIONE

Destinazione d'uso	Residenziale	X	Utilizzazione	Occupato	X
	Rurale			Parzialmente occupato (stagionale)	
	Produttivo			Non utilizzato	
	Altro			In abbandono - rudere	
Accessibilità pedonale					Si
Accessibilità carrabile					Si
Elementi tipologici di pregio					No
Annessi e pertinenze	Annessi				Si
	Spazi aperti				Si
Località Nezzana					
NOTE					
CLASSIFICAZIONE TIPOLOGICA.....: edilizia di base					
CLASSIFICAZIONE PER STATO DI CONSERVAZIONE: edifici di interesse storico - ambientale					

COMUNE DI BAGNONE (MS)
REGOLAMENTO URBANISTICO - QUADRO CONOSCITIVO
TERRITORIO RURALE . SCHEDATURA DEGLI EDIFICI

SCHEDA N° 200

FOGLIO N° 61 MAPPALE 766

DOCUMENTAZIONE FOTOGRAFICA



DESCRIZIONE

Destinazione d'uso	Residenziale	X	Utilizzazione	Occupato	X
	Rurale			Parzialmente occupato (stagionale)	
	Produttivo			Non utilizzato	
	Altro			In abbandono - rudere	
Accessibilità pedonale					Si
Accessibilità carrabile					Si
Elementi tipologici di pregio					No
Annessi e pertinenze	Annessi				Si
	Spazi aperti				Si
Località Nezzana					
NOTE					
CLASSIFICAZIONE TIPOLOGICA.....: case padronali, ville e villini					
CLASSIFICAZIONE PER STATO DI CONSERVAZIONE: edifici di interesse storico - ambientale					

COMUNE DI BAGNONE (MS)
REGOLAMENTO URBANISTICO - QUADRO CONOSCITIVO
TERRITORIO RURALE . SCHEDATURA DEGLI EDIFICI

SCHEDA N° 201

FOGLIO N° 51 MAPPALE 508

DOCUMENTAZIONE FOTOGRAFICA



DESCRIZIONE

Destinazione d'uso	Residenziale		Utilizzazione	Occupato	
	Rurale	X		Parzialmente occupato (stagionale)	X
	Produttivo			Non utilizzato	
	Altro			In abbandono - rudere	
Accessibilità pedonale					Si
Accessibilità carrabile					Si
Elementi tipologici di pregio					No
Annessi e pertinenze	Annessi				No
	Spazi aperti				Si
Località Vaggia					
NOTE					
CLASSIFICAZIONE TIPOLOGICA.....: edifici specialistici di tipo rurale (gradili, rimesse)					
CLASSIFICAZIONE PER STATO DI CONSERVAZIONE: edifici di interesse storico - ambientale					

COMUNE DI BAGNONE (MS)
REGOLAMENTO URBANISTICO - QUADRO CONOSCITIVO
TERRITORIO RURALE . SCHEDATURA DEGLI EDIFICI

SCHEDA N° 202

FOGLIO N° 51 MAPPALE 528

DOCUMENTAZIONE FOTOGRAFICA



DESCRIZIONE

Destinazione d'uso	Residenziale	X	Utilizzazione	Occupato		
	Rurale			Parzialmente occupato (stagionale)	X	
	Produttivo			Non utilizzato		
	Altro			In abbandono - rudere		
Accessibilità pedonale					Si	
Accessibilità carrabile					Si	
Elementi tipologici di pregio					No	
Annessi e pertinenze	Annessi					Si
	Spazi aperti					Si
Località Vaggia						
NOTE						
CLASSIFICAZIONE TIPOLOGICA: edilizia di base						
CLASSIFICAZIONE PER STATO DI CONSERVAZIONE ..::: edifici di interesse storico - documentale						

COMUNE DI BAGNONE (MS)
REGOLAMENTO URBANISTICO - QUADRO CONOSCITIVO
TERRITORIO RURALE . SCHEDATURA DEGLI EDIFICI

SCHEDA N° 203

FOGLIO N° 51 MAPPALE 525

DOCUMENTAZIONE FOTOGRAFICA



DESCRIZIONE

Destinazione d'uso	Residenziale	X	Utilizzazione	Occupato		
	Rurale			Parzialmente occupato (stagionale)	X	
	Produttivo			Non utilizzato		
	Altro			In abbandono - rudere		
Accessibilità pedonale					Si	
Accessibilità carrabile					Si	
Elementi tipologici di pregio					No	
Annessi e pertinenze	Annessi					Si
	Spazi aperti					Si
Località Vaggia						
NOTE						
CLASSIFICAZIONE TIPOLOGICA.....: edifici specialistici di tipo rurale (gradili, rimesse)						
CLASSIFICAZIONE PER STATO DI CONSERVAZIONE ..::: edifici di interesse storico - ambientale						

COMUNE DI BAGNONE (MS)
REGOLAMENTO URBANISTICO - QUADRO CONOSCITIVO
TERRITORIO RURALE . SCHEDATURA DEGLI EDIFICI

SCHEDA N° 204

FOGLIO N° 51 MAPPALE 56

DOCUMENTAZIONE FOTOGRAFICA



DESCRIZIONE

Destinazione d'uso	Residenziale	X	Utilizzazione	Occupato	
	Rurale			Parzialmente occupato (stagionale)	X
	Produttivo			Non utilizzato	
	Altro			In abbandono - rudere	
Accessibilità pedonale					Si
Accessibilità carrabile					Si
Elementi tipologici di pregio					No
Annessi e pertinenze	Annessi			Si	
	Spazi aperti			Si	
Località Vaggia					
NOTE					
CLASSIFICAZIONE TIPOLOGICA.....: edilizia di base					
CLASSIFICAZIONE PER STATO DI CONSERVAZIONE : edifici di interesse storico trasformati e/o alterati					

COMUNE DI BAGNONE (MS)
REGOLAMENTO URBANISTICO - QUADRO CONOSCITIVO
TERRITORIO RURALE . SCHEDATURA DEGLI EDIFICI

SCHEDA N° 205

FOGLIO N° 51 MAPPALE 11

DOCUMENTAZIONE FOTOGRAFICA



DESCRIZIONE

Destinazione d'uso	Residenziale	X	Utilizzazione	Occupato	
	Rurale			Parzialmente occupato (stagionale)	
	Produttivo			Non utilizzato	
	Altro			In abbandono - rudere	X
Accessibilità pedonale					Si
Accessibilità carrabile					No
Elementi tipologici di pregio					Si
Annessi e pertinenze	Annessi			No	
	Spazi aperti			Si	
Località					
NOTE					
CLASSIFICAZIONE TIPOLOGICA.....: edilizia di base					
CLASSIFICAZIONE PER STATO DI CONSERVAZIONE : edifici di interesse storico - documentale					

COMUNE DI BAGNONE (MS)
REGOLAMENTO URBANISTICO - QUADRO CONOSCITIVO
TERRITORIO RURALE . SCHEDATURA DEGLI EDIFICI

SCHEDA N° 206

FOGLIO N°50 MAPPALE 251

DOCUMENTAZIONE FOTOGRAFICA



DESCRIZIONE


Destinazione d'uso	Residenziale	X	Utilizzazione	Occupato	
	Rurale			Parzialmente occupato (stagionale)	
	Produttivo			Non utilizzato	
	Altro			In abbandono - rudere	X
Accessibilità pedonale					Si
Accessibilità carrabile					No
Elementi tipologici di pregio					Si
Annessi e pertinenze	Annessi		No		
	Spazi aperti		Si		
Località Canale					
NOTE					
CLASSIFICAZIONE TIPOLOGICA.....: -					
CLASSIFICAZIONE PER STATO DI CONSERVAZIONE: ruderi e/o edifici in significativo stato di degrado fisico					

COMUNE DI BAGNONE (MS)
REGOLAMENTO URBANISTICO - QUADRO CONOSCITIVO
TERRITORIO RURALE . SCHEDATURA DEGLI EDIFICI

SCHEDA N° 207

FOGLIO N°53 MAPPALE 450

DOCUMENTAZIONE FOTOGRAFICA



DESCRIZIONE

Destinazione d'uso	Residenziale		Utilizzazione	Occupato	
	Rurale	X		Parzialmente occupato (stagionale)	
	Produttivo			Non utilizzato	
	Altro			In abbandono - rudere	X
Accessibilità pedonale					Si
Accessibilità carrabile					Si
Elementi tipologici di pregio					No
Annessi e pertinenze	Annessi				No
	Spazi aperti				Si
Località Leugio					
NOTE					
CLASSIFICAZIONE TIPOLOGICA.....: edifici specialistici di tipo rurale (gradili, rimesse)					
CLASSIFICAZIONE PER STATO DI CONSERVAZIONE: ruderi e/o edifici in significativo stato di degrado fisico					

COMUNE DI BAGNONE (MS)
REGOLAMENTO URBANISTICO - QUADRO CONOSCITIVO
TERRITORIO RURALE . SCHEDATURA DEGLI EDIFICI

SCHEDA N° 208

FOGLIO N°53 MAPPALE 891

DOCUMENTAZIONE FOTOGRAFICA



ù



DESCRIZIONE

Destinazione d'uso	Residenziale		Utilizzazione	Occupato	X
	Rurale	X		Parzialmente occupato (stagionale)	
	Produttivo			Non utilizzato	
	Altro			In abbandono - rudere	
Accessibilità pedonale					Si
Accessibilità carrabile					Si
Elementi tipologici di pregio					No
Annessi e pertinenze	Annessi				No
	Spazi aperti				Si
Località Leugio					
NOTE					
CLASSIFICAZIONE TIPOLOGICA.....: edilizia specialistica a carattere produttivo (stalle,molini, acquedotto)					
CLASSIFICAZIONE PER STATO DI CONSERVAZIONE: edifici di interesse storico - ambientale					

COMUNE DI BAGNONE (MS)
REGOLAMENTO URBANISTICO - QUADRO CONOSCITIVO
TERRITORIO RURALE . SCHEDATURA DEGLI EDIFICI

SCHEDA N° 209

FOGLIO N°53 MAPPALE 1113

DOCUMENTAZIONE FOTOGRAFICA



DESCRIZIONE

Destinazione d'uso	Residenziale	X	Utilizzazione	Occupato	X
	Rurale			Parzialmente occupato (stagionale)	
	Produttivo			Non utilizzato	
	Altro			In abbandono - rudere	
Accessibilità pedonale					Si
Accessibilità carrabile					Si
Elementi tipologici di pregio					No
Annessi e pertinenze	Annessi				
	Spazi aperti				
Località Corlaga					
NOTE					
CLASSIFICAZIONE TIPOLOGICA.....: edilizia di base					
CLASSIFICAZIONE PER STATO DI CONSERVAZIONE: edifici di interesse storico - ambientale					

COMUNE DI BAGNONE (MS)
REGOLAMENTO URBANISTICO - QUADRO CONOSCITIVO
TERRITORIO RURALE . SCHEDATURA DEGLI EDIFICI

SCHEDA N° 210

FOGLIO N°15MAPPAL41

DOCUMENTAZIONE FOTOGRAFICA



DESCRIZIONE


Destinazione d'uso	Residenziale		Utilizzazione	Occupato	
	Rurale	X		Parzialmente occupato (stagionale)	X
	Produttivo			Non utilizzato	
	Altro			In abbandono - rudere	
Accessibilità pedonale					Si
Accessibilità carrabile					No
Elementi tipologici di pregio					No
Annessi e pertinenze	Annessi				No
	Spazi aperti				Si
Località					
NOTE					
CLASSIFICAZIONE TIPOLOGICA.....: edifici specialistici di tipo rurale (gradili, rimesse)					
CLASSIFICAZIONE PER STATO DI CONSERVAZIONE ..::: edifici di interesse storico - documentale					

COMUNE DI BAGNONE (MS)
REGOLAMENTO URBANISTICO - QUADRO CONOSCITIVO
TERRITORIO RURALE . SCHEDATURA DEGLI EDIFICI

SCHEDA N° 211

FOGLIO N° 53 MAPPALE 364

DOCUMENTAZIONE FOTOGRAFICA



DESCRIZIONE

Destinazione d'uso	Residenziale		Utilizzazione	Occupato	
	Rurale			Parzialmente occupato (stagionale)	
	Produttivo			Non utilizzato	
	Altro			In abbandono - rudere	
Accessibilità pedonale					
Accessibilità carrabile					
Elementi tipologici di pregio					
Annessi e pertinenze	Annessi				
	Spazi aperti				
Località					
NOTE					
CLASSIFICAZIONE TIPOLOGICA.....: nc					
CLASSIFICAZIONE PER STATO DI CONSERVAZIONE : edifici di interesse storico - documentale					

COMUNE DI BAGNONE (MS)
REGOLAMENTO URBANISTICO - QUADRO CONOSCITIVO
TERRITORIO RURALE . SCHEDATURA DEGLI EDIFICI

SCHEDA N° 212

FOGLIO N° 53 MAPPALE 832

DOCUMENTAZIONE FOTOGRAFICA



DESCRIZIONE

Destinazione d'uso	Residenziale	X	Utilizzazione	Occupato	
	Rurale			Parzialmente occupato (stagionale)	X
	Produttivo			Non utilizzato	
	Altro			In abbandono - rudere	
Accessibilità pedonale					Si
Accessibilità carrabile					Si
Elementi tipologici di pregio					No
Annessi e pertinenze	Annessi				
	Spazi aperti				
Località Corlaga					
NOTE					
CLASSIFICAZIONE TIPOLOGICA.....: edilizia di base					
CLASSIFICAZIONE PER STATO DI CONSERVAZIONE : edifici di interesse storico trasformati e/o alterati					

COMUNE DI BAGNONE (MS)
REGOLAMENTO URBANISTICO - QUADRO CONOSCITIVO
TERRITORIO RURALE . SCHEDATURA DEGLI EDIFICI

SCHEDA N° 213

FOGLIO N°53 MAPPALE 884

DOCUMENTAZIONE FOTOGRAFICA



DESCRIZIONE

Destinazione d'uso	Residenziale	X	Utilizzazione	Occupato	X
	Rurale			Parzialmente occupato (stagionale)	
	Produttivo			Non utilizzato	
	Altro			In abbandono - rudere	
Accessibilità pedonale					Si
Accessibilità carrabile					Si
Elementi tipologici di pregio					No
Annessi e pertinenze	Annessi			Si	
	Spazi aperti			Si	
Località Corlaga					
NOTE					
CLASSIFICAZIONE TIPOLOGICA.....: edilizia di base					
CLASSIFICAZIONE PER STATO DI CONSERVAZIONE: edifici di interesse storico trasformati e/o alterati					

COMUNE DI BAGNONE (MS)
REGOLAMENTO URBANISTICO - QUADRO CONOSCITIVO
TERRITORIO RURALE . SCHEDATURA DEGLI EDIFICI

SCHEDA N° 214

FOGLIO N°40 MAPPALE 641

DOCUMENTAZIONE FOTOGRAFICA



DESCRIZIONE

Destinazione d'uso	Residenziale	X	Utilizzazione	Occupato	
	Rurale			Parzialmente occupato (stagionale)	X
	Produttivo			Non utilizzato	
	Altro			In abbandono - rudere	
Accessibilità pedonale					Si
Accessibilità carrabile					Si
Elementi tipologici di pregio					No
Annessi e pertinenze	Annessi				Si
	Spazi aperti				Si
Località Agnetta					
NOTE					
CLASSIFICAZIONE TIPOLOGICA.....: edilizia di base					
CLASSIFICAZIONE PER STATO DI CONSERVAZIONE : edifici di interesse storico - ambientale					

COMUNE DI BAGNONE (MS)
REGOLAMENTO URBANISTICO - QUADRO CONOSCITIVO
TERRITORIO RURALE . SCHEDATURA DEGLI EDIFICI

SCHEDA N° 215

FOGLIO N°40 MAPPALE 665-668

DOCUMENTAZIONE FOTOGRAFICA



DESCRIZIONE

Destinazione d'uso	Residenziale	X	Utilizzazione	Occupato	
	Rurale			Parzialmente occupato (stagionale)	
	Produttivo			Non utilizzato	X
	Altro			In abbandono - rudere	
Accessibilità pedonale					Si
Accessibilità carrabile					Si
Elementi tipologici di pregio					Si
Annessi e pertinenze	Annessi				Si
	Spazi aperti				Si
Località AgnettaPorcilio					
NOTE					
CLASSIFICAZIONE TIPOLOGICA.....: case padronali, ville e villini					
CLASSIFICAZIONE PER STATO DI CONSERVAZIONE : edifici di rilevante valore storico - architettonico					

COMUNE DI BAGNONE (MS)
REGOLAMENTO URBANISTICO - QUADRO CONOSCITIVO
TERRITORIO RURALE . SCHEDATURA DEGLI EDIFICI

SCHEDA N° 216

FOGLIO N°40 MAPPALE 661

DOCUMENTAZIONE FOTOGRAFICA



DESCRIZIONE


Destinazione d'uso	Residenziale		Utilizzazione	Occupato	
	Rurale	X		Parzialmente occupato (stagionale)	
	Produttivo			Non utilizzato	
	Altro			In abbandono - rudere	X
Accessibilità pedonale				Si	
Accessibilità carrabile				Si	
Elementi tipologici di pregio				Si	
Annessi e pertinenze	Annessi			No	
	Spazi aperti			Si	
Località AgnettaPorcilio					
NOTE					
CLASSIFICAZIONE TIPOLOGICA.....: edifici specialistici di tipo rurale (gradili, rimesse)					
CLASSIFICAZIONE PER STATO DI CONSERVAZIONE: edifici di interesse storico - documentale					

COMUNE DI BAGNONE (MS)
REGOLAMENTO URBANISTICO - QUADRO CONOSCITIVO
TERRITORIO RURALE . SCHEDATURA DEGLI EDIFICI

SCHEDA N° 217

FOGLIO N° 40 MAPPALE 292

DOCUMENTAZIONE FOTOGRAFICA



DESCRIZIONE

Destinazione d'uso	Residenziale		Utilizzazione	Occupato	
	Rurale			Parzialmente occupato (stagionale)	
	Produttivo			Non utilizzato	
	Altro			In abbandono - rudere	
Accessibilità pedonale					
Accessibilità carrabile					
Elementi tipologici di pregio					
Annessi e pertinenze	Annessi				
	Spazi aperti				
Località					
NOTE					
CLASSIFICAZIONE TIPOLOGICA.....: nc					
CLASSIFICAZIONE PER STATO DI CONSERVAZIONE: edifici di interesse storico - documentale					

COMUNE DI BAGNONE (MS)
REGOLAMENTO URBANISTICO - QUADRO CONOSCITIVO
TERRITORIO RURALE . SCHEDATURA DEGLI EDIFICI

SCHEDA N° 218

FOGLIO N°40 MAPPALE 130

DOCUMENTAZIONE FOTOGRAFICA



DESCRIZIONE

Destinazione d'uso	Residenziale		Utilizzazione	Occupato	
	Rurale	X		Parzialmente occupato (stagionale)	
	Produttivo			Non utilizzato	X
	Altro			In abbandono - rudere	
Accessibilità pedonale				Si	
Accessibilità carrabile				No	
Elementi tipologici di pregio				No	
Annessi e pertinenze	Annessi		No		
	Spazi aperti		Si		
Località Pozzolo					
NOTE					
CLASSIFICAZIONE TIPOLOGICA..... : edifici specialistici di tipo rurale (gradili, rimesse)					
CLASSIFICAZIONE PER STATO DI CONSERVAZIONE : edifici di interesse storico - documentale					

COMUNE DI BAGNONE (MS)
REGOLAMENTO URBANISTICO - QUADRO CONOSCITIVO
TERRITORIO RURALE . SCHEDATURA DEGLI EDIFICI

SCHEDA N° 219

FOGLIO N°40 MAPPALE 615

DOCUMENTAZIONE FOTOGRAFICA



DESCRIZIONE

Destinazione d'uso	Residenziale	X	Utilizzazione	Occupato	
	Rurale			Parzialmente occupato (stagionale)	X
	Produttivo			Non utilizzato	
	Altro			In abbandono - rudere	
Accessibilità pedonale					Si
Accessibilità carrabile					Si
Elementi tipologici di pregio					No
Annessi e pertinenze	Annessi				No
	Spazi aperti				Si
Località Stazzone					
NOTE					
CLASSIFICAZIONE TIPOLOGICA.....: edilizia di base					
CLASSIFICAZIONE PER STATO DI CONSERVAZIONE: edifici di interesse storico - ambientale					

COMUNE DI BAGNONE (MS)
REGOLAMENTO URBANISTICO - QUADRO CONOSCITIVO
TERRITORIO RURALE . SCHEDATURA DEGLI EDIFICI

SCHEDA N° 220

FOGLIO N° 41 MAPPA LE 706

DOCUMENTAZIONE FOTOGRAFICA



DESCRIZIONE

Destinazione d'uso	Residenziale		Utilizzazione	Occupato	
	Rurale			Parzialmente occupato (stagionale)	
	Produttivo	X		Non utilizzato	X
	Altro			In abbandono - rudere	
Accessibilità pedonale					Si
Accessibilità carrabile					No
Elementi tipologici di pregio					Si
Annessi e pertinenze	Annessi			Si	
	Spazi aperti			No	
Località Corlaga					
NOTE					
CLASSIFICAZIONE TIPOLOGICA.....: edilizia specialistica a carattere produttivo (stalle,molini, acquedotto)					
CLASSIFICAZIONE PER STATO DI CONSERVAZIONE : edifici di interesse storico - ambientale					

COMUNE DI BAGNONE (MS)
REGOLAMENTO URBANISTICO - QUADRO CONOSCITIVO
TERRITORIO RURALE . SCHEDATURA DEGLI EDIFICI

SCHEDA N° 221

FOGLIO N° 42 MAPPALE 442

DOCUMENTAZIONE FOTOGRAFICA



DESCRIZIONE

Destinazione d'uso	Residenziale		Utilizzazione	Occupato	
	Rurale			Parzialmente occupato (stagionale)	
	Produttivo			Non utilizzato	
	Altro			In abbandono - rudere	
Accessibilità pedonale					
Accessibilità carrabile					
Elementi tipologici di pregio					
Annessi e pertinenze	Annessi				
	Spazi aperti				
Località					
NOTE					
CLASSIFICAZIONE TIPOLOGICA.....: nc					
CLASSIFICAZIONE PER STATO DI CONSERVAZIONE : edifici di interesse storico - documentale					

COMUNE DI BAGNONE (MS)
REGOLAMENTO URBANISTICO - QUADRO CONOSCITIVO
TERRITORIO RURALE . SCHEDATURA DEGLI EDIFICI

SCHEDA N° 222

FOGLIO N° 41 MAPPALE 316

DOCUMENTAZIONE FOTOGRAFICA



DESCRIZIONE

Destinazione d'uso	Residenziale		Utilizzazione	Occupato	
	Rurale			Parzialmente occupato (stagionale)	
	Produttivo	X		Non utilizzato	
	Altro			In abbandono - rudere	X
Accessibilità pedonale					Si
Accessibilità carrabile					No
Elementi tipologici di pregio					Si
Annessi e pertinenze	Annessi			No	
	Spazi aperti			Si	
Località					
NOTE					
CLASSIFICAZIONE TIPOLOGICA..... :edilizia specialistica a carattere produttivo (stalle,molini, acquedotto)					
CLASSIFICAZIONE PER STATO DI CONSERVAZIONE: ruderi e/o edifici in significativo stato di degrado fisico					

COMUNE DI BAGNONE (MS)
REGOLAMENTO URBANISTICO - QUADRO CONOSCITIVO
TERRITORIO RURALE . SCHEDATURA DEGLI EDIFICI

SCHEDA N° 223

FOGLIO N°41 MAPPALE 209-854

DOCUMENTAZIONE FOTOGRAFICA



DESCRIZIONE

Destinazione d'uso	Residenziale	X	Utilizzazione	Occupato	X
	Rurale			Parzialmente occupato (stagionale)	
	Produttivo			Non utilizzato	
	Altro			In abbandono - rudere	
Accessibilità pedonale					Si
Accessibilità carrabile					Si
Elementi tipologici di pregio					No
Annessi e pertinenze	Annessi				Si
	Spazi aperti				Si
Località Vico					
NOTE					
CLASSIFICAZIONE TIPOLOGICA.....: edilizia specialistica a carattere produttivo (stalle,molini, acquedotto)					
CLASSIFICAZIONE PER STATO DI CONSERVAZIONE : edifici di interesse storico - ambientale					

COMUNE DI BAGNONE (MS)
REGOLAMENTO URBANISTICO - QUADRO CONOSCITIVO
TERRITORIO RURALE . SCHEDATURA DEGLI EDIFICI

SCHEDA N° 224

FOGLIO N°41 MAPPALE 208-797

DOCUMENTAZIONE FOTOGRAFICA



DESCRIZIONE

Destinazione d'uso	Residenziale	X	Utilizzazione	Occupato	
	Rurale			Parzialmente occupato (stagionale)	X
	Produttivo			Non utilizzato	
	Altro			In abbandono - rudere	
Accessibilità pedonale					Si
Accessibilità carrabile					Si
Elementi tipologici di pregio					No
Annessi e pertinenze	Annessi		No		
	Spazi aperti		No		
Località Vico					
NOTE					
CLASSIFICAZIONE TIPOLOGICA.....: edilizia specialistica a carattere produttivo (stalle,molini, acquedotto)					
CLASSIFICAZIONE PER STATO DI CONSERVAZIONE : edifici di interesse storico - ambientale					

COMUNE DI BAGNONE (MS)
REGOLAMENTO URBANISTICO - QUADRO CONOSCITIVO
TERRITORIO RURALE . SCHEDATURA DEGLI EDIFICI

SCHEDA N° 225

FOGLIO N°41 MAPPALE 872

DOCUMENTAZIONE FOTOGRAFICA



DESCRIZIONE

Destinazione d'uso	Residenziale		Utilizzazione	Occupato	
	Rurale	X		Parzialmente occupato (stagionale)	
	Produttivo			Non utilizzato	X
	Altro			In abbandono - rudere	
Accessibilità pedonale					Si
Accessibilità carrabile					No
Elementi tipologici di pregio					No
Annessi e pertinenze	Annessi				
	Spazi aperti				
Località Vico					
NOTE					
CLASSIFICAZIONE TIPOLOGICA.....: edifici specialistici di tipo rurale (gradili, rimesse)					
CLASSIFICAZIONE PER STATO DI CONSERVAZIONE: edifici di interesse storico - documentale					

COMUNE DI BAGNONE (MS)
REGOLAMENTO URBANISTICO - QUADRO CONOSCITIVO
TERRITORIO RURALE . SCHEDATURA DEGLI EDIFICI

SCHEDA N° 226

FOGLIO N°41 MAPPALE 888

DOCUMENTAZIONE FOTOGRAFICA



DESCRIZIONE

Destinazione d'uso	Residenziale		Utilizzazione	Occupato	
	Rurale	X		Parzialmente occupato (stagionale)	
	Produttivo			Non utilizzato	X
	Altro			In abbandono - rudere	
Accessibilità pedonale					Si
Accessibilità carrabile					No
Elementi tipologici di pregio					No
Annessi e pertinenze	Annessi				No
	Spazi aperti				Si
Località Vico					
NOTE					
CLASSIFICAZIONE TIPOLOGICA..... : edifici specialistici di tipo rurale (gradili, rimesse)					
CLASSIFICAZIONE PER STATO DI CONSERVAZIONE : edifici di interesse storico - ambientale					

COMUNE DI BAGNONE (MS)
REGOLAMENTO URBANISTICO - QUADRO CONOSCITIVO
TERRITORIO RURALE . SCHEDATURA DEGLI EDIFICI

SCHEDA N° 227

FOGLIO N° 31 MAPPALE 115

DOCUMENTAZIONE FOTOGRAFICA



DESCRIZIONE

Destinazione d'uso	Residenziale		Utilizzazione	Occupato	
	Rurale			Parzialmente occupato (stagionale)	
	Produttivo			Non utilizzato	
	Altro			In abbandono - rudere	
Accessibilità pedonale					
Accessibilità carrabile					
Elementi tipologici di pregio					
Annessi e pertinenze	Annessi				
	Spazi aperti				
Località					
NOTE					
CLASSIFICAZIONE TIPOLOGICA.....: nc					
CLASSIFICAZIONE PER STATO DI CONSERVAZIONE : edifici di interesse storico - documentale					

COMUNE DI BAGNONE (MS)
REGOLAMENTO URBANISTICO - QUADRO CONOSCITIVO
TERRITORIO RURALE . SCHEDATURA DEGLI EDIFICI

SCHEDA N° 228

FOGLIO N°31 MAPPALE 116

DOCUMENTAZIONE FOTOGRAFICA



DESCRIZIONE

Destinazione d'uso	Residenziale		Utilizzazione	Occupato	X
	Rurale			Parzialmente occupato (stagionale)	
	Produttivo	X		Non utilizzato	
	Altro			In abbandono - rudere	
Accessibilità pedonale					Si
Accessibilità carrabile					Si
Elementi tipologici di pregio					Si
Annessi e pertinenze	Annessi				No
	Spazi aperti				No
Località Vico					
NOTE					
CLASSIFICAZIONE TIPOLOGICA..... : edifici specialistici di tipo rurale (gradili, rimesse)					
CLASSIFICAZIONE PER STATO DI CONSERVAZIONE : edifici di interesse storico - documentale					

COMUNE DI BAGNONE (MS)
REGOLAMENTO URBANISTICO - QUADRO CONOSCITIVO
TERRITORIO RURALE . SCHEDATURA DEGLI EDIFICI

SCHEDA N° 229

FOGLIO N° 31 MAPPALE 323

DOCUMENTAZIONE FOTOGRAFICA



DESCRIZIONE

Destinazione d'uso	Residenziale		Utilizzazione	Occupato	
	Rurale			Parzialmente occupato (stagionale)	
	Produttivo			Non utilizzato	
	Altro			In abbandono - rudere	
Accessibilità pedonale					
Accessibilità carrabile					
Elementi tipologici di pregio					
Annessi e pertinenze	Annessi				
	Spazi aperti				
Località					
NOTE					
CLASSIFICAZIONE TIPOLOGICA.....: nc					
CLASSIFICAZIONE PER STATO DI CONSERVAZIONE : edifici di interesse storico - documentale					

COMUNE DI BAGNONE (MS)
REGOLAMENTO URBANISTICO - QUADRO CONOSCITIVO
TERRITORIO RURALE . SCHEDATURA DEGLI EDIFICI

SCHEDA N° 230

FOGLIO N°30 MAPPALE 92-94

DOCUMENTAZIONE FOTOGRAFICA



DESCRIZIONE

Destinazione d'uso	Residenziale		Utilizzazione	Occupato	
	Rurale			Parzialmente occupato (stagionale)	
	Produttivo	X		Non utilizzato	
	Altro			In abbandono - rudere	X
Accessibilità pedonale					Si
Accessibilità carrabile					Si
Elementi tipologici di pregio					Si
Annessi e pertinenze	Annessi			Si	
	Spazi aperti			Si	
Località Vico Valle					
NOTE					
CLASSIFICAZIONE TIPOLOGICA.....: edilizia specialistica a carattere produttivo (stalle,molini, acquedotto)					
CLASSIFICAZIONE PER STATO DI CONSERVAZIONE ..::: ruderi e/o edifici in significativo stato di degrado fisico					

COMUNE DI BAGNONE (MS)
REGOLAMENTO URBANISTICO - QUADRO CONOSCITIVO
TERRITORIO RURALE . SCHEDATURA DEGLI EDIFICI

SCHEDA N° 231

FOGLIO N°15MAPPALE 263

DOCUMENTAZIONE FOTOGRAFICA



DESCRIZIONE

Destinazione d'uso	Residenziale		Utilizzazione	Occupato	
	Rurale	X		Parzialmente occupato (stagionale)	
	Produttivo			Non utilizzato	X
	Altro			In abbandono - rudere	
Accessibilità pedonale					Si
Accessibilità carrabile					Si
Elementi tipologici di pregio					Si
Annessi e pertinenze	Annessi			Si	
	Spazi aperti			Si	
Località Vico Valle					
NOTE					
CLASSIFICAZIONE TIPOLOGICA.....: edilizia di base					
CLASSIFICAZIONE PER STATO DI CONSERVAZIONE : edifici di interesse storico - documentale					

COMUNE DI BAGNONE (MS)
REGOLAMENTO URBANISTICO - QUADRO CONOSCITIVO
TERRITORIO RURALE . SCHEDATURA DEGLI EDIFICI

SCHEDA N° 232

FOGLIO N° 32 MAPPALE 735

DOCUMENTAZIONE FOTOGRAFICA



DESCRIZIONE


Destinazione d'uso	Residenziale		Utilizzazione	Occupato	
	Rurale			Parzialmente occupato (stagionale)	
	Produttivo			Non utilizzato	
	Altro			In abbandono - rudere	
Accessibilità pedonale					
Accessibilità carrabile					
Elementi tipologici di pregio					
Annessi e pertinenze	Annessi				
	Spazi aperti				
Località					
NOTE					
CLASSIFICAZIONE TIPOLOGICA.....: nc					
CLASSIFICAZIONE PER STATO DI CONSERVAZIONE : edifici di interesse storico - documentale					

COMUNE DI BAGNONE (MS)
REGOLAMENTO URBANISTICO - QUADRO CONOSCITIVO
TERRITORIO RURALE . SCHEDATURA DEGLI EDIFICI

SCHEDA N° 233

FOGLIO N° 46 MAPPALE 33-34

DOCUMENTAZIONE FOTOGRAFICA



DESCRIZIONE

Destinazione d'uso	Residenziale		Utilizzazione	Occupato	
	Rurale			Parzialmente occupato (stagionale)	
	Produttivo			Non utilizzato	
	Altro			In abbandono - rudere	
Accessibilità pedonale					
Accessibilità carrabile					
Elementi tipologici di pregio					
Annessi e pertinenze	Annessi				
	Spazi aperti				
Località					
NOTE					
CLASSIFICAZIONE TIPOLOGICA.....: nc					
CLASSIFICAZIONE PER STATO DI CONSERVAZIONE : edifici di interesse storico - documentale					

COMUNE DI BAGNONE (MS)
REGOLAMENTO URBANISTICO - QUADRO CONOSCITIVO
TERRITORIO RURALE . SCHEDATURA DEGLI EDIFICI

SCHEDA N° 234

FOGLIO N°46 MAPPALE 18

DOCUMENTAZIONE FOTOGRAFICA



DESCRIZIONE


Destinazione d'uso	Residenziale		Utilizzazione	Occupato	
	Rurale	X		Parzialmente occupato (stagionale)	
	Produttivo			Non utilizzato	X
	Altro			In abbandono - rudere	
Accessibilità pedonale					Si
Accessibilità carrabile					Si
Elementi tipologici di pregio					Si
Annessi e pertinenze	Annessi				No
	Spazi aperti				Si
Località Iera					
NOTE					
CLASSIFICAZIONE TIPOLOGICA.....: edilizia specialistica a carattere produttivo,molini					
CLASSIFICAZIONE PER STATO DI CONSERVAZIONE ..::: edifici di interesse storico - documentale					

COMUNE DI BAGNONE (MS)
REGOLAMENTO URBANISTICO - QUADRO CONOSCITIVO
TERRITORIO RURALE . SCHEDATURA DEGLI EDIFICI

SCHEDA N° 235

FOGLIO N°33 MAPPALE 897

DOCUMENTAZIONE FOTOGRAFICA



DESCRIZIONE

Destinazione d'uso	Residenziale		Utilizzazione	Occupato	
	Rurale	X		Parzialmente occupato (stagionale)	X
	Produttivo			Non utilizzato	
	Altro			In abbandono - rudere	
Accessibilità pedonale					Si
Accessibilità carrabile					Si
Elementi tipologici di pregio					No
Annessi e pertinenze	Annessi				No
	Spazi aperti				Si
Località Iera					
NOTE					
CLASSIFICAZIONE TIPOLOGICA.....: edifici specialistici di tipo rurale (gradili, rimesse)					
CLASSIFICAZIONE PER STATO DI CONSERVAZIONE : edifici di interesse storico - ambientale					

COMUNE DI BAGNONE (MS)
REGOLAMENTO URBANISTICO - QUADRO CONOSCITIVO
TERRITORIO RURALE . SCHEDATURA DEGLI EDIFICI

SCHEDA N° 236

FOGLIO N° 58 MAPPALE 84

DOCUMENTAZIONE FOTOGRAFICA



DESCRIZIONE


Destinazione d'uso	Residenziale		Utilizzazione	Occupato	
	Rurale			Parzialmente occupato (stagionale)	
	Produttivo			Non utilizzato	
	Altro			In abbandono - rudere	
Accessibilità pedonale					
Accessibilità carrabile					
Elementi tipologici di pregio					
Annessi e pertinenze	Annessi				
	Spazi aperti				
Località					
NOTE					
CLASSIFICAZIONE TIPOLOGICA.....: nc					
CLASSIFICAZIONE PER STATO DI CONSERVAZIONE: edifici di interesse storico - documentale					

COMUNE DI BAGNONE (MS)
REGOLAMENTO URBANISTICO - QUADRO CONOSCITIVO
TERRITORIO RURALE . SCHEDATURA DEGLI EDIFICI

SCHEDA N° 237

FOGLIO N° 60 MAPPALE 148

DOCUMENTAZIONE FOTOGRAFICA



DESCRIZIONE


Destinazione d'uso	Residenziale		Utilizzazione	Occupato	
	Rurale			Parzialmente occupato (stagionale)	
	Produttivo			Non utilizzato	
	Altro			In abbandono - rudere	
Accessibilità pedonale					
Accessibilità carrabile					
Elementi tipologici di pregio					
Annessi e pertinenze	Annessi				
	Spazi aperti				
Località					
NOTE					
CLASSIFICAZIONE TIPOLOGICA.....: nc					
CLASSIFICAZIONE PER STATO DI CONSERVAZIONE: edifici di interesse storico - documentale					

COMUNE DI BAGNONE (MS)
REGOLAMENTO URBANISTICO - QUADRO CONOSCITIVO
TERRITORIO RURALE . SCHEDATURA DEGLI EDIFICI

SCHEDA N° 238

FOGLIO N° 60 MAPPALE 263

DOCUMENTAZIONE FOTOGRAFICA



DESCRIZIONE

Destinazione d'uso	Residenziale		Utilizzazione	Occupato	
	Rurale			Parzialmente occupato (stagionale)	
	Produttivo			Non utilizzato	
	Altro			In abbandono - rudere	
Accessibilità pedonale					
Accessibilità carrabile					
Elementi tipologici di pregio					
Annessi e pertinenze	Annessi				
	Spazi aperti				
Località					
NOTE					
CLASSIFICAZIONE TIPOLOGICA.....: nc					
CLASSIFICAZIONE PER STATO DI CONSERVAZIONE : edifici di interesse storico - documentale					

COMUNE DI BAGNONE (MS)
REGOLAMENTO URBANISTICO - QUADRO CONOSCITIVO
TERRITORIO RURALE . SCHEDATURA DEGLI EDIFICI

SCHEDA N° 239

FOGLIO N° 60 MAPPALE 275

DOCUMENTAZIONE FOTOGRAFICA



DESCRIZIONE

Destinazione d'uso	Residenziale		Utilizzazione	Occupato	
	Rurale			Parzialmente occupato (stagionale)	
	Produttivo			Non utilizzato	
	Altro			In abbandono - rudere	
Accessibilità pedonale					
Accessibilità carrabile					
Elementi tipologici di pregio					
Annessi e pertinenze	Annessi				
	Spazi aperti				
Località					
NOTE					
CLASSIFICAZIONE TIPOLOGICA.....: nc					
CLASSIFICAZIONE PER STATO DI CONSERVAZIONE : edifici di interesse storico - documentale					

COMUNE DI BAGNONE (MS)
REGOLAMENTO URBANISTICO - QUADRO CONOSCITIVO
TERRITORIO RURALE . SCHEDATURA DEGLI EDIFICI

SCHEDA N° 240

FOGLIO N° 53 MAPPALE 610

DOCUMENTAZIONE FOTOGRAFICA



DESCRIZIONE

Destinazione d'uso	Residenziale	X	Utilizzazione	Occupato	X
	Rurale			Parzialmente occupato (stagionale)	
	Produttivo			Non utilizzato	
	Altro			In abbandono - rudere	
Accessibilità pedonale					Si
Accessibilità carrabile					Si
Elementi tipologici di pregio					No
Annessi e pertinenze	Annessi				Si
	Spazi aperti				Si
Località Bagnone					
NOTE					
CLASSIFICAZIONE TIPOLOGICA.....: case padronali, ville e villini					
CLASSIFICAZIONE PER STATO DI CONSERVAZIONE : edifici di interesse storico - ambientale					

