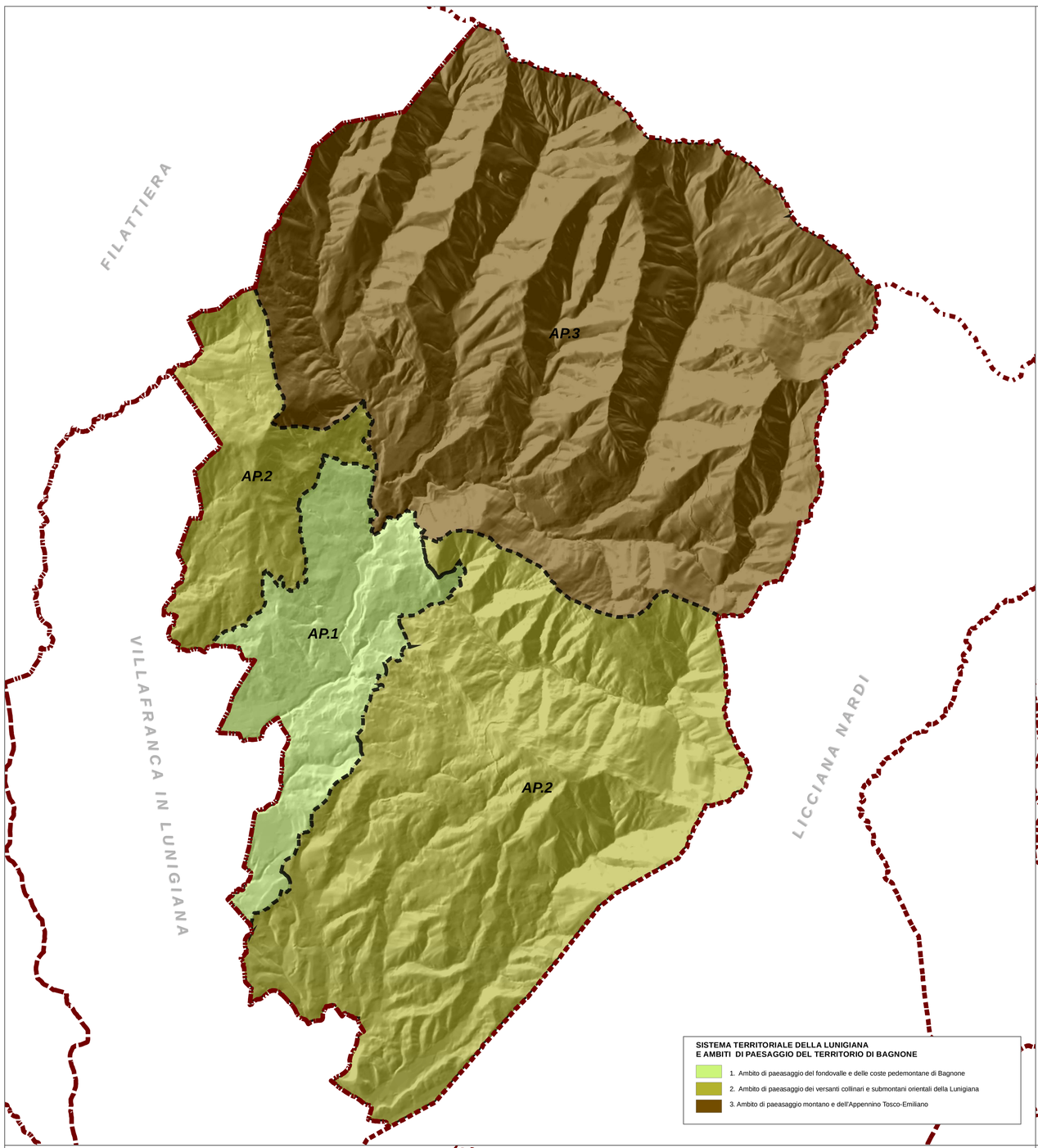

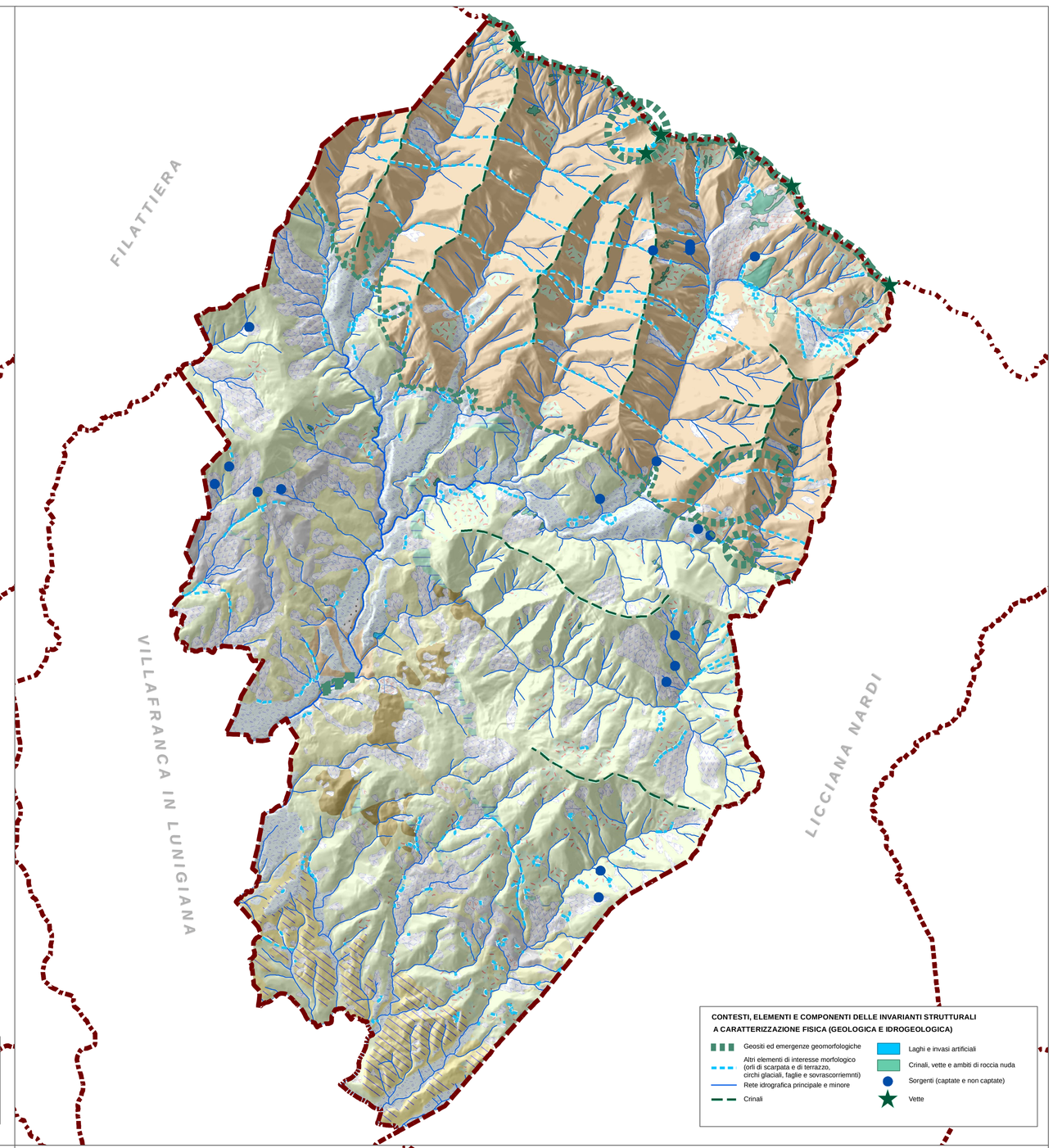

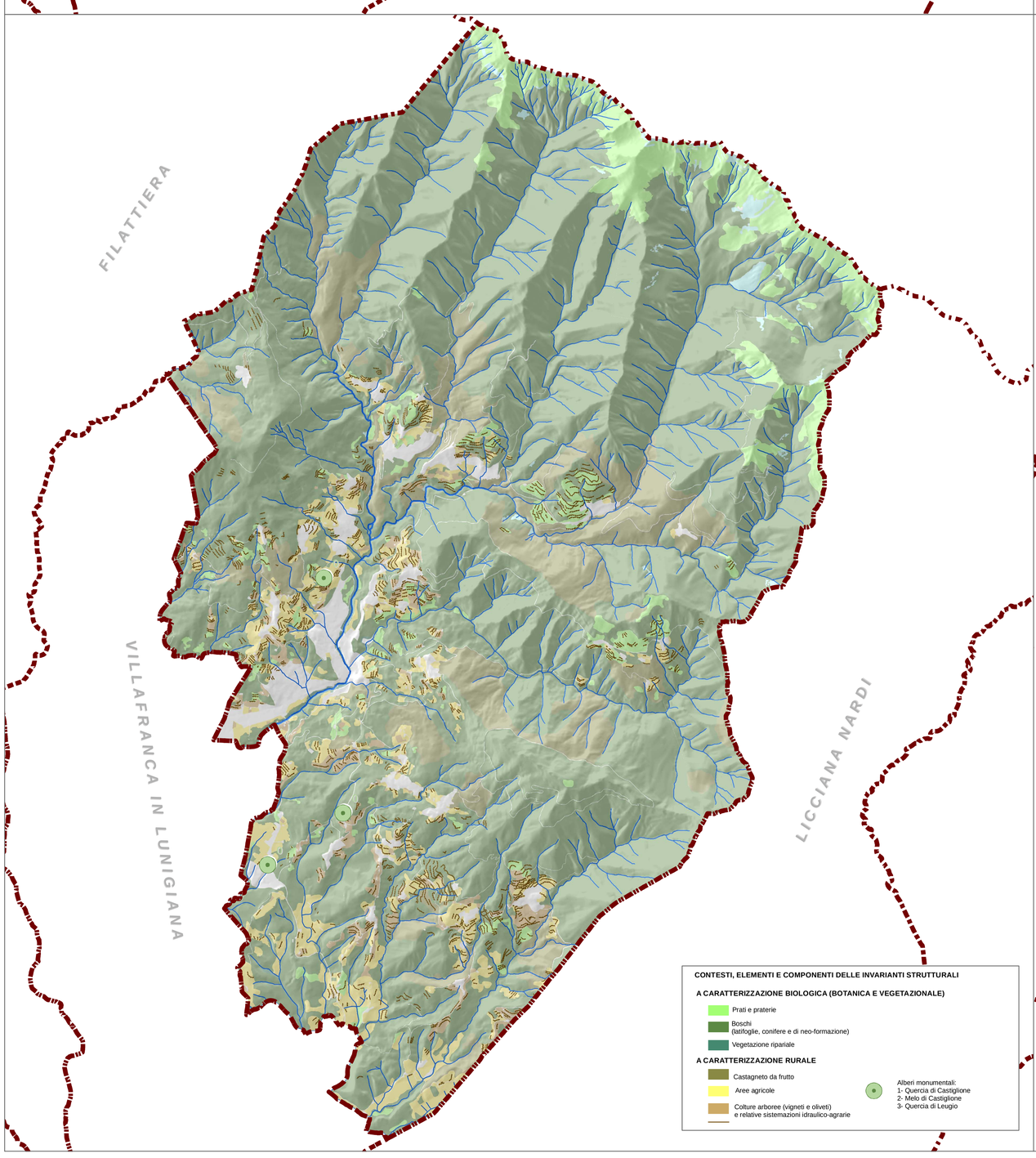

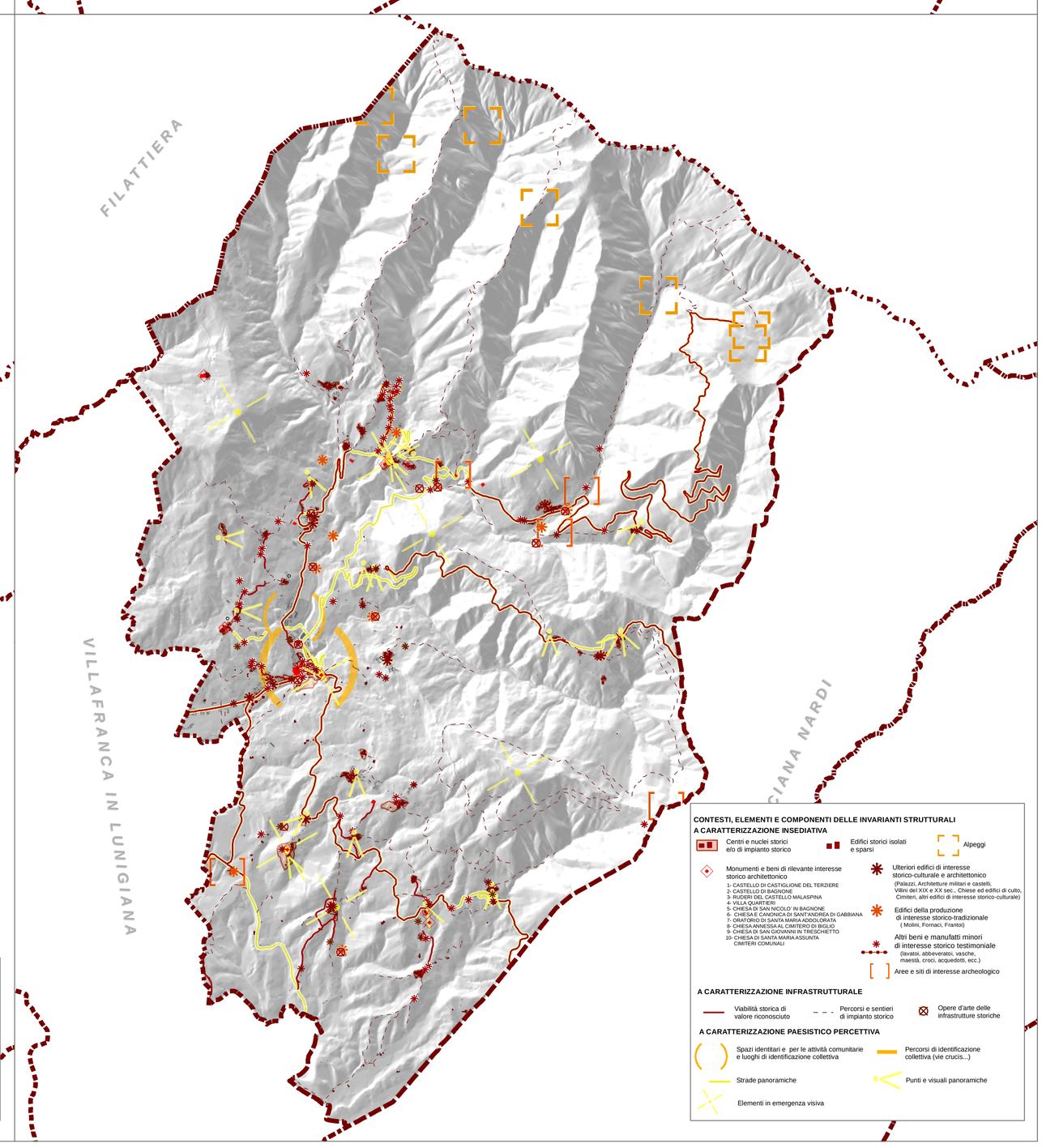

Piano di Indirizzo Territoriale





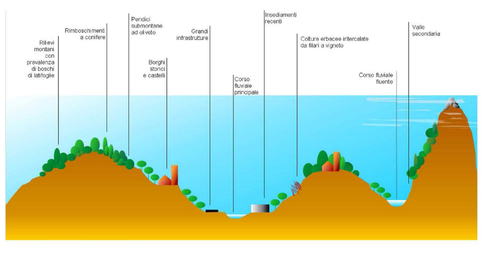

AMBITO DI PAESAGGIO n.1 "LUNIGIANA"

Piano Territoriale di Coordinamento della Provincia di Massa Carrara

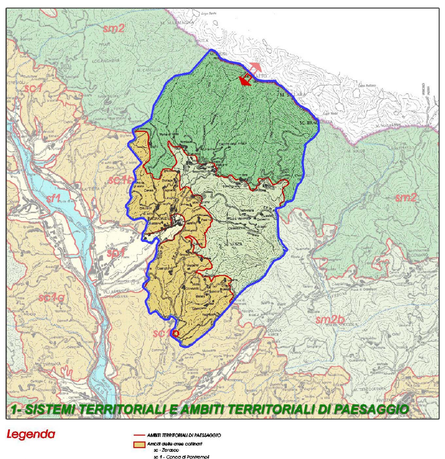
1- SISTEMI TERRITORIALI E AMBITI TERRITORIALI DI PAESAGGIO

Legenda

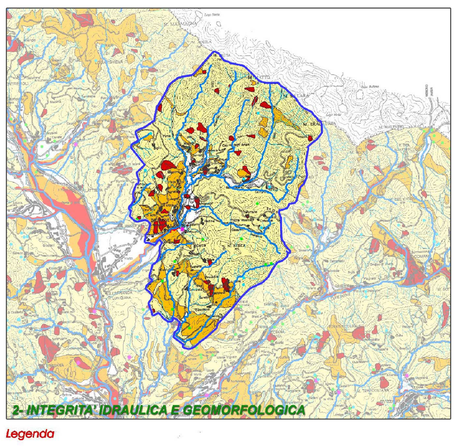
2- INTEGRITA' IDRAULICA E GEOMORFOLOGICA

Legenda

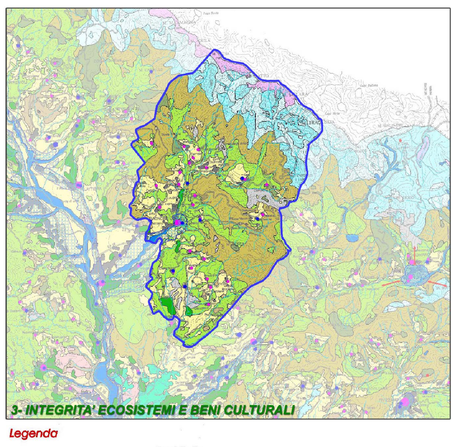
3- INTEGRITA' ECOSISTEMI E BENI CULTURALI

Legenda

QUADRO PROGETTUALE

Comune di Bagnone

PIANO STRUTTURALE
VARIANTE GENERALE

"**PROGETTO PILOTA**" PER LA FORMAZIONE IN FORMA COORDINATA
DELLA VARIANTE GENERALE AL PIANO STRUTTURALE COMUNALE IN COERENZA
E CONFORMITA' CON IL P.T.C. (IN CORSO DI AGGIORNAMENTO) E IL P.I.T.

Gruppo di Lavoro

Coordinamento Scientifico
per la redazione del progetto di P.S.
Fabrizio Cinquini

Coordinamento generale
e responsabile del "Progetto pilota"
Maria Teresa Zattera

Ufficio di Piano
Roberto Corbani (responsabile)
Paolo Bestazzoni (consulente)
Marcella Chiavacciani (consulente)
Valeria Dini (collaboratore)

Consulenze specialistiche
Oscar Domenichelli (Sistema fisico)
Stefano Bacci (Sistema biologico)
Soc. Terre.it (Valutazione integrata e V.A.S.)
Marco Nieri (Coerenza P.T.C.)

Responsabile del procedimento
Marco Leoncini

Garante della Comunicazione
Monica Armanetti

Sindaco
Gianfranco Lazzeroni

Assessore Urbanistica
Carletto Marconi

Gennaio 2012

Quadro propositivo
STATUTO DEL TERRITORIO
Sistema, ambiti territoriali di paesaggio e invarianti strutturali, dettagli e semplificazioni
dalla scala 1:10.000

QP. 3